

Code postal  
01200

**Commune de**  
**VALSERHONE (Bellegarde s/V)**

Code INSEE  
01033

## Fiche communale d'information risques et pollutions (PARTIE 1)

aléas naturels, miniers ou technologiques, sismicité, potentiel radon et sols pollués

### Annexe à l'arrêté préfectoral

n° IAL2019\_01033

du 15 | 02 | 2019

mis à jour le 03 | 04 | 2020

### Situation de la commune au regard d'un ou plusieurs plans de prévention des risques naturels (PPRN)

- La commune est concernée par le périmètre d'un PPR **N** <sup>1</sup> oui ☒ non ☐  
     prescrit ☐ anticipé ☐ approuvé ☒ date 03 | 04 | 2020
- <sup>1</sup> Si oui, les risques naturels pris en considération sont liés à :  
     inondations ☒ autres Mouvements de terrain, ruissellements
- > Le règlement du PPRN comprend des prescriptions de travaux oui ☒ non ☐
- La commune est concernée par le périmètre d'un autre PPR **N** <sup>1</sup> oui ☒ non ☐  
     prescrit ☐ anticipé ☐ approuvé ☒ date | |
- <sup>1</sup> Si oui, les risques naturels pris en considération sont liés à :  
     inondations ☐ autres Voir fiche 2 (Lancrans)
- > Le règlement du PPRN comprend des prescriptions de travaux oui ☐ non ☐

### Situation de la commune au regard d'un plan de prévention des risques miniers (PPR M)

- > La commune est concernée par le périmètre d'un PPR **M** <sup>2</sup> oui ☐ non ☒  
     prescrit ☐ anticipé ☐ approuvé ☐ date | |
- <sup>2</sup> Si oui, les risques naturels pris en considération sont liés à :  
     mouvement de terrain ☐ autres
- > Le règlement du PPR **M** comprend des prescriptions de travaux oui ☐ non ☐

### Situation de la commune au regard d'un plan de prévention des risques technologiques (PPR T)

- > La commune est concernée par un périmètre d'étude d'un PPR **T prescrit** <sup>3</sup> oui ☐ non ☒
- <sup>3</sup> Si oui, les risques technologiques pris en considération dans l'arrêté de prescription sont liés à :  
     effet toxique ☐ effet thermique ☐ effet de surpression ☐
- > La commune est concernée par le périmètre d'exposition d'un PPR **T approuvé** oui ☐ non ☐
- > Le zonage comprend un ou plusieurs secteurs d'expropriation ou de délaissement oui ☐ non ☐
- > Le zonage comprend une ou plusieurs zones de prescription de travaux pour les logements <sup>4</sup> oui ☐ non ☐

<sup>4</sup> Si la transaction ne concerne pas un logement, l'information sur le type de risques auxquels l'immeuble est exposé ainsi que leur gravité, probabilité et cinétique, est jointe à l'acte de vente ou au contrat de location.

Code postal

Commune de  
VALSERHONE (Bellegarde s/V)

Code INSEE  
01033

page 2/2

### Situation de la commune au regard du zonage sismique réglementaire

> La commune se situe en zone de sismicité classée

zone 1 ☐  
très faible

zone 2 ☐  
faible

zone 3 ☒  
modérée

zone 4 ☐  
moyenne

zone 5 ☐  
forte

### Situation de la commune au regard du zonage réglementaire à potentiel radon

> La commune est classée à potentiel radon de niveau 3

oui ☐ non ☒

### Information relative à la pollution de sols

> La commune comprend un ou plusieurs secteurs d'information sur les sols (SIS)

oui ☐ non ☒

### Arrêtés portant ou ayant porté reconnaissance de l'état de catastrophe naturelle ou technologique

> La commune est concernée depuis 1982 par un ou plusieurs arrêtés

. de reconnaissance de l'état de catastrophe naturelle

nombre 5

. de reconnaissance de l'état de catastrophe technologique

nombre

Pièces jointes \*

### Documents de référence permettant la définition des travaux prescrits

Extraits de documents ou de dossiers permettant la définition des travaux prescrits au regard des risques encourus en application du Code de l'environnement : articles R.125-23, 24, 26 et R.563-4

La note de présentation, le règlement et le plan de zonage réglementaire du PPR  
Article D 563-8-1 du code de l'environnement sur la répartition des communes entre les cinq zones de sismicité, arrêté du 22 octobre 2010 sur la classification et les règles de construction parasismique  
Arrêté(s) portant ou ayant porté reconnaissance de l'état de catastrophe naturelle

### Cartographies relatives au zonage réglementaire

Extraits cartographiques permettant la localisation des immeubles au regard des risques encourus en application du Code de l'environnement : articles R.125-23, 24, 26 et R.563-4

Zonage sismique du département de l'Ain  
Copie de la cartographie du zonage réglementaire du PPR multirisques approuvé le 03/04/2020 sur le périmètre de l'ancienne commune Bellegarde/Valserine  
Copie de la cartographie de l'aléa inondation du Rhône amont (Porter à connaissance du 24/10/13) sur le périmètre de l'ancienne commune Bellegarde/Valserine

date 03/04/2020

le préfet de département

\* Les pièces jointes sont consultables sur le site Internet de la préfecture de département  
[www.departement.gouv.fr](http://www.departement.gouv.fr)

PRÉFET DE L'AIN

Direction départementale des territoires

Service Urbanisme Risques

Unité Prévention des Risques

**A R R Ê T É n° IAL2019\_01033**  
**relatif à l'information des acquéreurs et des locataires de biens immobiliers sur les risques naturels, miniers et technologiques sur la commune de Valserhône**

**Le Préfet de l'Ain,**

Vu le code général des collectivités territoriales ;  
Vu le code de l'environnement, notamment les articles L.125-5 et R.125-23 à R.125-27 ;  
Vu le code de la construction et de l'habitation, notamment ses articles L.271-4 et L.271-5 ;  
Vu le décret n° 2004-374 du 29 avril 2004 relatif aux pouvoirs des préfets, à l'organisation et à l'action des services de l'État dans les régions et les départements ;  
Vu le décret n° 2010-1254 du 22 octobre 2010 relatif à la prévention du risque sismique ;  
Vu le décret n° 2010-1255 du 22 octobre 2010 portant délimitation des zones de sismicité du territoire français ;  
Vu les arrêtés n°2006-19 modifié du 15/02/2006, n°2006-114 du 29/09/2006 et n°2006-50 du 15/02/2006 des communes de Bellegarde-sur-Valserine, Châtillon-en-Michaille et Lancrans ;  
Vu l'arrêté portant création de la commune nouvelle de Valserhône du 22 octobre 2018 ;  
Vu l'arrêté préfectoral du 29 octobre 2018 portant délégation de signature à Monsieur Gérard Perrin, directeur départemental des territoires ;  
Vu l'arrêté préfectoral du 17 mai 2016 relatif à l'information des acquéreurs et des locataires (IAL) de biens immobiliers sur les risques naturels et technologiques majeurs et abrogeant l'arrêté n°IAL2011\_01 du 19 avril 2011 ;

Sur proposition du directeur départemental des territoires ;

**ARRÊTE**

**Article 1**

Les arrêtés n°2006-19 modifié du 15/02/2006, n°2006-114 du 29/09/2006 et n°2006-50 du 15/02/2006 sont abrogés.

**Article 2**

Les éléments nécessaires à l'élaboration de l'état des risques naturels et technologiques pour l'information des acquéreurs et locataires de biens immobiliers situés dans la nouvelle commune de Valserhône sont consignés dans le dossier communal d'information annexé au présent arrêté.

Ce dossier comprend :

- la liste des risques naturels prévisibles et des risques technologiques auxquels la commune est exposée sur tout ou partie de son territoire ;
- la liste des documents auxquels le vendeur ou le bailleur peut se référer ;
- la cartographie des zones exposées ou réglementées ;
- le niveau de sismicité réglementaire attaché à la commune.

Cet arrêté et le dossier communal qui lui est annexé sont librement consultables en mairie, en préfecture et en sous-préfecture de Nantua.

Ils sont également accessibles sur le site internet des services de l'État dans l'Ain : [www.ain.gouv.fr](http://www.ain.gouv.fr)

### **Article 3**

Ces éléments d'informations sont mis à jour au regard des situations mentionnées à l'article R.125-25 du code de l'environnement.

### **Article 4**

Une copie du présent arrêté et le dossier communal d'information sont adressés au maire et à la chambre départementale des notaires.

### **Article 5**

Le présent arrêté est publié au recueil des actes administratifs de la préfecture et mention en est faite en caractères apparents dans le journal ci-après désigné "Le Progrès".

Cet arrêté est également affiché en mairie de Valserhône par le maire et porté à la connaissance du public par tout autre procédé en usage dans la commune.

### **Article 6**

Le secrétaire général de la préfecture, le sous-préfet de Gex et Nantua , le maire de Valserhône et le directeur départemental des territoires sont chargés, chacun en ce qui le concerne, de l'application du présent arrêté.

Fait à Bourg-en-Bresse, le 15/02/2019

Par délégation du Préfet,  
Le directeur,

*Signé*  
Gérard PERRIN





## PRÉFET DE L'AIN

Direction départementale des territoires

Service Urbanisme Risques

Unité Prévention des Risques

**A R R Ê T É**  
**portant approbation de la révision du plan de prévention des risques naturels**  
**« mouvements de terrain, crues torrentielles et ruissellements sur versant »**  
**sur la commune de Valserhône (territoire de l'ancienne commune de Bellegarde-sur-**  
**Valserine)**

**Le préfet de l'Ain**

Vu le code de l'environnement, notamment ses articles L.125-5, L.562-1 à L.562-9, R.125-23 à R.125-27, R.562-1 à R.562-11, R.563-1 à R.563-8 et D.563-8-1 ;

Vu le code de l'urbanisme ;

Vu l'arrêté préfectoral du 17 mai 2016 relatif à l'information des acquéreurs et des locataires (IAL) de biens immobiliers sur les risques naturels et technologiques majeurs et abrogeant l'arrêté n°IAL2011\_01 du 19 avril 2011 ;

Vu l'arrêté préfectoral n° IAL2019\_01033 du 15 février 2019 relatif à l'information des acquéreurs et des locataires de biens immobiliers sur les risques naturels, miniers et technologiques sur la commune de Valserhône ;

Vu l'arrêté préfectoral du 10 juin 2016 prescrivant la révision du plan de prévention des risques naturels "mouvements de terrain, crues torrentielles et ruissellements sur versant" sur la commune de Bellegarde-sur-Valserine ;

Vu l'arrêté préfectoral du 29 janvier 2019 portant prorogation du délai d'approbation de la révision du plan de prévention des risques naturels « mouvements de terrain, crues torrentielles et ruissellements sur versant » sur la commune de Valserhône (territoire de l'ancienne commune de Bellegarde-sur-Valserine) ;

Vu l'arrêté préfectoral du 29 octobre 2019 prescrivant l'ouverture d'une enquête publique sur le plan de prévention des risques "mouvements de terrain, crues torrentielles et ruissellements sur versant" sur la commune de Valserhône (territoire de l'ancienne commune de Bellegarde-sur-Valserine) ;

Vu la circulaire du 24 janvier 1994 relative à la prévention des inondations et à la gestion des zones inondables ;

Vu la circulaire du 24 avril 1996 relative aux dispositions applicables au bâti et ouvrages existants en zones inondables ;

Vu la circulaire du 30 avril 2002 relative à la politique de l'État en matière de risques naturels prévisibles et de gestion des espaces situés derrière les digues de protection contre les inondations et les submersions marines ;

Vu la circulaire du 21 janvier 2004 relative à la maîtrise de l'urbanisme et à l'adaptation des constructions en zone inondable ;

Vu l'avis réputé favorable du conseil communautaire de la communauté de communes du pays Bellegardien du 3 décembre 2019 ;

Vu l'avis favorable avec un vœu du conseil municipal de Valserhône du 4 novembre 2019 ;

Vu l'avis favorable de la chambre d'agriculture du 12 novembre 2019 ;

Vu l'avis réputé favorable du centre régional de la propriété forestière du 3 décembre 2019 ;

Vu l'avis favorable de la Compagnie Nationale du Rhône du 18 novembre 2019 ;

Vu le rapport et l'avis du commissaire enquêteur du 15 février 2020 à l'issue de l'enquête publique qui s'est déroulée du 10 décembre 2019 au 11 janvier 2020 ;

Considérant l'avis favorable assorti de sept recommandations du commissaire enquêteur du 15 février 2020 à l'issue de l'enquête publique qui s'est déroulée du 10 décembre 2019 au 11 janvier 2020 ;

Sur proposition du directeur départemental des territoires ;

## **ARRÊTE**

### **Article 1<sup>er</sup>**

Est approuvé, tel qu'il est annexé au présent arrêté, le plan de prévention des risques « mouvements de terrain, crues torrentielles et ruissellements sur versant » sur la commune de Valserhône (territoire de l'ancienne commune de Bellegarde-sur-Valserine).

### **Article 2**

Le plan se compose d'un dossier comprenant un rapport de présentation, une carte des phénomènes historiques, une carte des aléas, une carte des enjeux, une carte de zonage réglementaire et un règlement.

Le plan est tenu à la disposition du public :

- à la mairie de Valserhône ;
- à la direction départementale des territoires de l'Ain ;
- à la préfecture de l'Ain ;
- sur le site internet des services de l'État dans l'Ain ([www.ain.gouv.fr](http://www.ain.gouv.fr)).

### **Article 3**

Le dossier communal d'information sur les risques de la commune de Valserhône, annexé à l'arrêté n° IAL2019\_01033 du 15 février 2019, est modifié en conséquence de la présente approbation.

Le directeur départemental des territoires est chargé de ces modifications qui sont transmises :

- à la préfecture de l'Ain ;
- au maire de Valserhône ;
- à la chambre départementale des notaires.

Les éléments du dossier communal d'information sur les risques, nécessaires à l'établissement de l'état des servitudes risques et d'information sur les sols (ESRIS) pour l'information des acquéreurs et des locataires (IAL) de biens immobiliers, sont consultables sur le site internet des services de l'État dans l'Ain ([www.ain.gouv.fr](http://www.ain.gouv.fr)) et le dossier est tenu à la disposition du public :

- en mairie de Valserhône ;
- à la préfecture de l'Ain.

#### **Article 4**

Le plan de prévention des risques vaut servitude d'utilité publique en application de l'article L.562-4 du code de l'environnement. Il doit être annexé sans délai au plan local d'urbanisme de Valserhône (ancienne commune de Bellegarde-sur-Valserine) en application des dispositions de l'article L.153-60 du code de l'urbanisme.

#### **Article 5**

Le présent arrêté est publié au recueil des actes administratifs de la préfecture et mention en est faite en caractères apparents dans le journal ci-après désigné « La Voix de l'Ain ». Un exemplaire du journal est annexé au présent arrêté.

Cet arrêté est également affiché en mairie de Valserhône pendant au moins un mois par le maire et porté à la connaissance du public par tout autre procédé en usage dans la commune. Il est également affiché au siège de la communauté de communes du Pays Bellegardien. Ces mesures de publicité sont justifiées par un certificat du maire et du président de la communauté de communes.

#### **Article 6**

Des copies du présent arrêté sont adressées :

- au maire de Valserhône ;
- au président de la communauté de communes du Pays Bellegardien ;
- à la directrice régionale de l'environnement, de l'aménagement et du logement Auvergne-Rhône-Alpes ;
- au président de la chambre départementale d'agriculture ;
- au président du centre régional de la propriété forestière ;
- au président du parc naturel régional du Haut-Jura ;
- au directeur territorial de la Compagnie Nationale du Rhône ;
- à l'agence régionale de santé ;
- au directeur départemental des territoires de l'Ain.

#### **Article 7**

Tout recours à l'encontre du présent arrêté peut être porté devant le tribunal administratif de Lyon dans un délai de deux mois à compter de l'exécution de l'ensemble des formalités de publicité, y compris par voie électronique via le site [www.telerecours.fr](http://www.telerecours.fr). Dans ce même délai, un recours gracieux ou un recours hiérarchique peut être présenté respectivement devant l'auteur de la présente décision ou auprès du ministre en charge de la prévention des risques naturels et technologiques. Dans ce cas, le recours contentieux peut alors être introduit dans les deux mois suivant la réponse (le silence gardé pendant les deux mois suivant le recours gracieux emporte rejet de cette demande).

#### **Article 8**

Le secrétaire général de la préfecture, le maire de Valserhône et le directeur départemental des territoires sont chargés, chacun en ce qui le concerne, de l'exécution du présent arrêté.

Fait à Bourg-en-Bresse, le 3 avril 2020  
Le préfet,  
**SIGNE**  
Arnaud Cochet

PREFET DE L'AIN

**Préfecture de l'AIN**  
**Direction des collectivités et de l'appui territorial**  
**Bureau de l'aménagement, de l'urbanisme**  
**et des installations classées**  
Références : CLG

**Arrêté préfectoral portant création de secteurs d'information sur les sols (SIS)**

***Le préfet de l'Ain***

- VU le code de l'environnement, notamment les articles L125-6, R125-41 à R125-48 relatifs aux secteurs d'information sur les sols (SIS), L556-2, R556-2 à R556-5 sur la gestion des sites et sols pollués, R125-23 et suivants relatifs à l'information des acquéreurs et locataires et L.121-15 relatifs aux documents soumis à concertation préalable ;
- VU le code de l'urbanisme, notamment les articles, R 410-15-1, R 431-16, R 442-8-1 concernant les autorisations d'urbanisme sur terrains en SIS et l'article R 151-53 concernant l'annexion des SIS aux documents de planification d'urbanisme ;
- VU l'article 173 de la loi n° 2014-366 du 24 mars 2014 pour l'accès au logement et un urbanisme rénové (ALUR)
- VU le décret n° 2015-1353 en date du 26 octobre 2015 relatif aux secteurs d'information sur les sols (SIS) prévus par l'article L.125-6 du code de l'environnement et portant diverses dispositions sur la pollution des sols et les risques miniers,
- VU le rapport de l'inspection des installations classées pour la protection de l'environnement du 22 avril 2019 établissant le bilan de la consultation du public et proposant la prise d'un arrêté de création de 16 SIS pour l'Ain ;
- VU la consultation des collectivités du 15 juillet 2018 au 15 janvier 2019, et l'information des propriétaires, réalisée entre le 1<sup>er</sup> septembre 2018 et le 1<sup>er</sup> mars 2019 ;
- VU les observations du public recueillies entre le 18 mars 2019 et le 19 avril 2019 ;

CONSIDÉRANT que les SIS ont pour objectif d'informer le public et les usagers, en s'intégrant dans le dispositif général information acquéreurs locataires, et de clarifier la responsabilité des acteurs de la reconversion de sites pollués en imposant des normes de réhabilitation ;

CONSIDÉRANT que, conformément à l'article R 125-44 I du code de l'environnement, la consultation des collectivités concernées par des projets de SIS est achevée depuis le 15 janvier 2019, que les propriétaires concernés ont fait l'objet d'une information conformément à l'article R 125-4 II ;

CONSIDÉRANT que le public a été fait l'objet d'une consultation du 18 mars au 19 avril 2019 conformément au décret n°2015-1353 du 26 octobre 2015 susvisé ;

SUR proposition du secrétaire général de la préfecture de l'Ain,

**- ARRÊTE -**

**Article 1<sup>er</sup> : Objet**

Conformément à l'article R 125-45 du code de l'environnement, sont créés les Secteurs d'Information sur les Sols (SIS) suivants :

**Commune d'AMBERIEU EN BUGHEY - 01SIS01588 «Guy NOEL PRODUCTION »**

**Commune d'ARTEMARE - 01SIS01576 «Gérard MASSE »**

**Commune de BELIGNEUX - 01SIS06144 «Casernement La Valbonne Bobillot et Langlade»**

**Commune de BOURG EN BRESSE - 01SIS01565 «Ancien site de la D.D.E de l'Ain»**

Commune de BOURG EN BRESSE - 01SIS01589 «Carrosserie industrielle de l'Ain»

Commune de BOURG EN BRESSE - 01SIS01532 «Ancienne usine à gaz – Site de la Vinaigrerie»

Commune de CORBONOD - 01SIS01551 «Total»

Communes de GROISSIAT et de BELLIGNAT - 01SIS01539 «Usine d'incinération d'ordures ménagères (UIOM)»

Commune de LA BOISSE - 01SIS01549 «SATEM»

Commune de MONTLUEL - 01SIS01531 «Ancienne usine à gaz»

Commune d'OYONNAX - 01SIS01517 «SA CONVERT»

Commune d'OYONNAX - 01SIS01562 «VERNICOLOR (ex CRIMACOLOR)»

Commune de PONCIN - 01SIS01516 «Ancienne décharge d'Avrillat»

Commune de REPLONGES - 01SIS01518 «Ancien dépotoir à vidange des établissements LEMOINE»

Commune de VALSERHÔNE (Bellegarde sur Valserine) - 01SIS01537 «Ets GOYOT»

Commune de VALSERHÔNE (Bellegarde sur Valserine) - 01SIS01572 «SKW Bellegarde SAS»

La fiche descriptive et cartographique de chacun de ces SIS est annexée au présent arrêté

## **Article 2 : Publication**

Les SIS mentionnés à l'article 1<sup>er</sup> du présent arrêté sont publiés sur le site internet <http://georisque.gouv.fr>.

Le SIS est annexé au Plan Local d'Urbanisme ou au document de planification en vigueur sur la commune concernée conformément à l'article R 125-46 du code de l'environnement.

## **Article 3 : Obligation d'information acquéreurs/locataires**

Conformément aux articles L.125-7 et L.125-5 du code de l'environnement et sans préjudice de l'article L.514-20 du code de l'environnement, lorsqu'un terrain ou un bien immeuble situé en secteur d'information sur les sols mentionnés à l'article L.126-6 du code de l'environnement fait l'objet d'un contrat de vente ou de location, le vendeur ou le bailleur joint au contrat l'état des risques naturels et technologiques et d'information sur les sols qui mentionne l'existence d'un SIS. Il communique les informations rendues publiques par l'État au titre du L 126-6 susvisé. L'acte de vente ou de location atteste de l'accomplissement de cette formalité.

Conformément à l'article L 125-7 du code de l'environnement, à défaut et si une pollution constatée rend le terrain impropre à la destination précisée dans le contrat, dans un délai de deux ans à compter de la découverte de la pollution, l'acquéreur ou le locataire a le choix de demander la résolution du contrat ou, selon le cas, de se faire restituer une partie du prix de vente ou d'obtenir une réduction du loyer. L'acquéreur peut aussi demander la réhabilitation du terrain aux frais du vendeur lorsque le coût de cette réhabilitation ne paraît pas disproportionné par rapport au prix de vente.

## **Article 4 : Notifications**

Conformément à l'article R 125-46 du code de l'environnement, le présent arrêté est notifié aux maires des communes et aux présidents des EPCI compétents en matière de planification d'urbanisme ou de délivrance des autorisations d'urbanisme dont le territoire comprend le secteur d'information sur les sols mentionné à l'article 1<sup>er</sup> du présent arrêté.

## **Article 5 : Publicité**

Le présent arrêté est affiché pendant un mois au siège de la ou des collectivités compétentes en matière de planification d'urbanisme et de délivrance des autorisations d'urbanisme ainsi qu'auprès des mairies concernées.

Le présent arrêté est publié au recueil des actes administratifs de l'Ain.

## **Article 6 : Délais et voies de recours**

La présente décision ne peut être déférée qu'au tribunal administratif de Lyon. Le délai de recours est de deux mois à compter de la date de notification ou d'affichage du présent arrêté.

La requête peut également être déposée à l'adresse suivante : [www.telerecours.fr](http://www.telerecours.fr)

**Article 7 : Exécution**

Le secrétaire général de la préfecture de l'Ain, la sous-préfète de BELLEY, le sous-préfet de GEX et NANTUA, les maires d'AMBERIEU EN BUGEY, ARTEMARE, BELIGNEUX, BOURG EN BRESSE, CORBONOD, GROISSIAT, BELLIGNAT, LA BOISSE, MONTLUEL, OYONNAX, PONCIN, REPLONGES et VALSERHÔNE, sont chargés, chacun en ce qui le concerne, de l'exécution du présent arrêté dont copie sera adressée à

- Mme la directrice régionale de l'environnement, de l'aménagement et du logement Auvergne Rhône-Alpes

Fait à Bourg-en-Bresse, le 17 mai 2019

Le préfet,  
pour le préfet et par délégation  
le secrétaire général

Signé : Philippe BEUZELIN

## Identification

Identifiant	01SIS01588
Nom usuel	GUY NOEL PRODUCTION
Adresse	ZI
Lieu-dit	
Département	AIN - 01
Commune principale	AMBERIEU EN BUGHEY - 01004
Autre(s) commune(s)	AMBERIEU EN BUGHEY - 01004
Caractéristiques du SIS	Les terrains ont accueilli une activité de production de bétonnières. Des travaux de dépollutions ont été menés, la compatibilité avec un usage industriel confirmée. Néanmoins, une pollution résiduelle subsiste sous les bâtiments
Etat technique	
Observations	

## Références aux inventaires

Organisme	Base	Identifiant	Lien
Administration - DREAL	Base BASOL	01.0120	<a href="http://basol.developpement-durable.gouv.fr/fiche.php?page=1&amp;index_sp=01.0120">http://basol.developpement-durable.gouv.fr/fiche.php?page=1&amp;index_sp=01.0120</a>

## Sélection du SIS

Statut	Consultable
Critère de sélection	
Commentaires sur la sélection	

## Caractéristiques géométriques générales

Coordonnées du centroïde	881594.0 , 6543240.0 (Lambert 93)
Superficie totale	36864 m <sup>2</sup>
Perimètre total	1256 m

## Liste parcellaire cadastral

---

Date de vérification du  
parcellaire

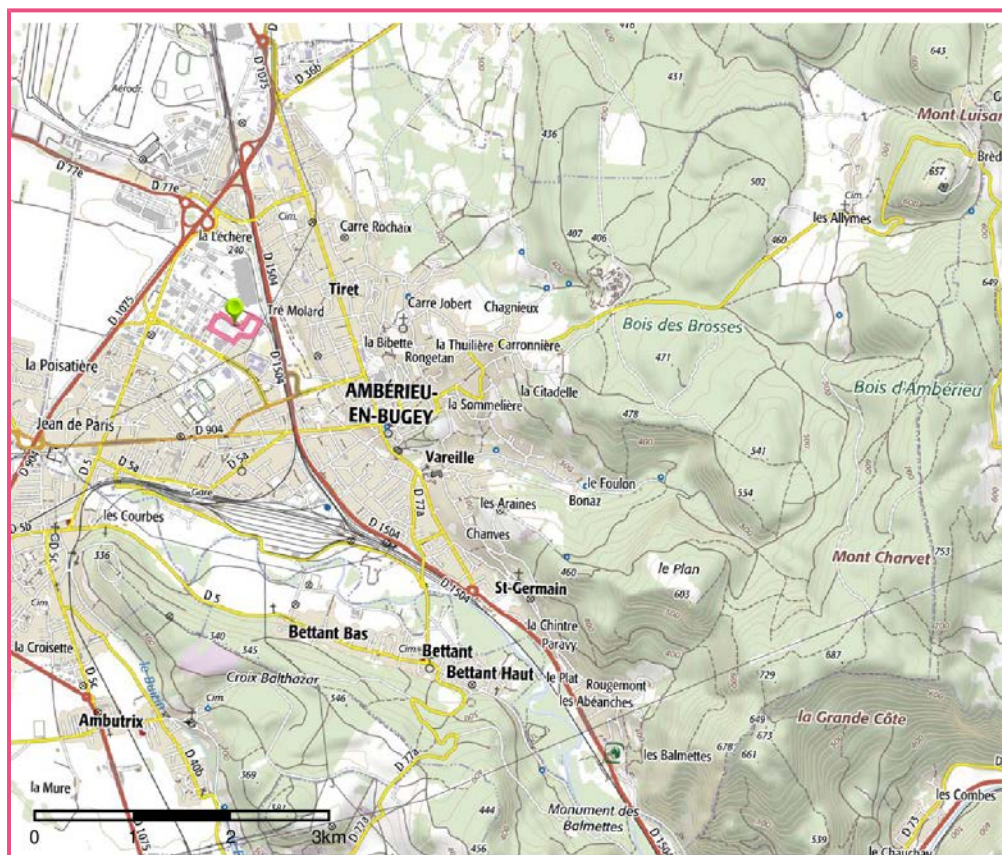
Commune	Section	Parcelle	Date génération
AMBERIEU EN BUGEY	AK	360	27/02/2018
AMBERIEU EN BUGEY	AM	392	27/02/2018
AMBERIEU EN BUGEY	AM	422	27/02/2018
AMBERIEU EN BUGEY	AM	421	27/02/2018
AMBERIEU EN BUGEY	AM	391	27/02/2018
AMBERIEU EN BUGEY	AM	390	27/02/2018
AMBERIEU EN BUGEY	AM	347	27/02/2018
AMBERIEU EN BUGEY	AM	301	27/02/2018
AMBERIEU EN BUGEY	AM	299	27/02/2018
AMBERIEU EN BUGEY	AM	315	27/02/2018
AMBERIEU EN BUGEY	AM	317	27/02/2018
AMBERIEU EN BUGEY	AM	377	27/02/2018
AMBERIEU EN BUGEY	AM	309	27/02/2018
AMBERIEU EN BUGEY	AM	348	27/02/2018
AMBERIEU EN BUGEY	AM	318	27/02/2018
AMBERIEU EN BUGEY	AM	320	27/02/2018
AMBERIEU EN BUGEY	AM	389	27/02/2018
AMBERIEU EN BUGEY	AK	378	27/02/2018
AMBERIEU EN BUGEY	AM	441	27/02/2018

## Documents

---

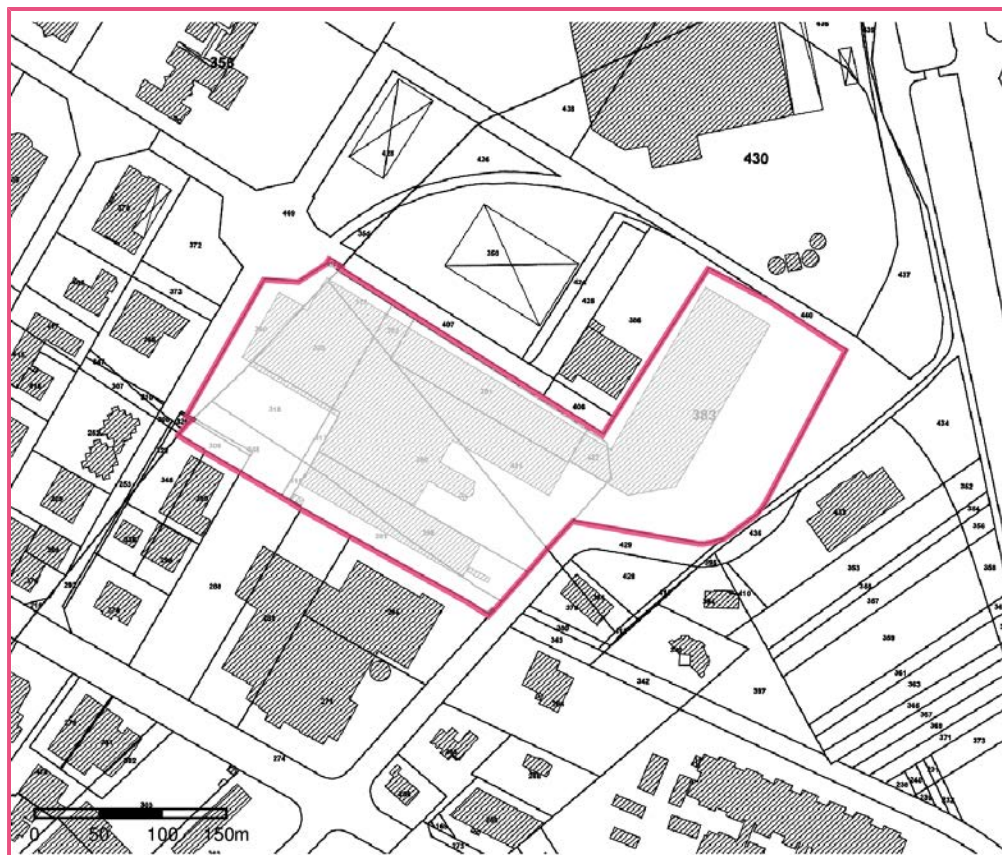


# Cartographie



□ Périmètre du SIS  
Cartes IGN - IGN

Identifiant : 01SIS01588



□ Périmètre du SIS  
Parcelles cadastrales - IGN

Identifiant : 01SIS01588

## Identification

Identifiant	01SIS01576
Nom usuel	Gérard MASSE
Adresse	14 rue de l'Île Verte
Lieu-dit	
Département	AIN - 01
Commune principale	ARTEMARE - 01022
Autre(s) commune(s)	ARTEMARE - 01022
Caractéristiques du SIS	Entre 1928 et 2006, le terrain a accueilli une activité de récupération de ferraille. Les diagnostics réalisés font état d'une pollution des sols aux métaux.
Etat technique	
Observations	

## Références aux inventaires

Organisme	Base	Identifiant	Lien
Administration - DREAL	Base BASOL	01.0106	<a href="http://basol.developpement-durable.gouv.fr/fiche.php?page=1&amp;index_sp=01.0106">http://basol.developpement-durable.gouv.fr/fiche.php?page=1&amp;index_sp=01.0106</a>

## Sélection du SIS

Statut	Consultable
Critère de sélection	
Commentaires sur la sélection	

## Caractéristiques géométriques générales

Coordonnées du centroïde	908589.0 , 6533861.0 (Lambert 93)
Superficie totale	3443 m <sup>2</sup>
Perimètre total	484 m

## Liste parcellaire cadastral

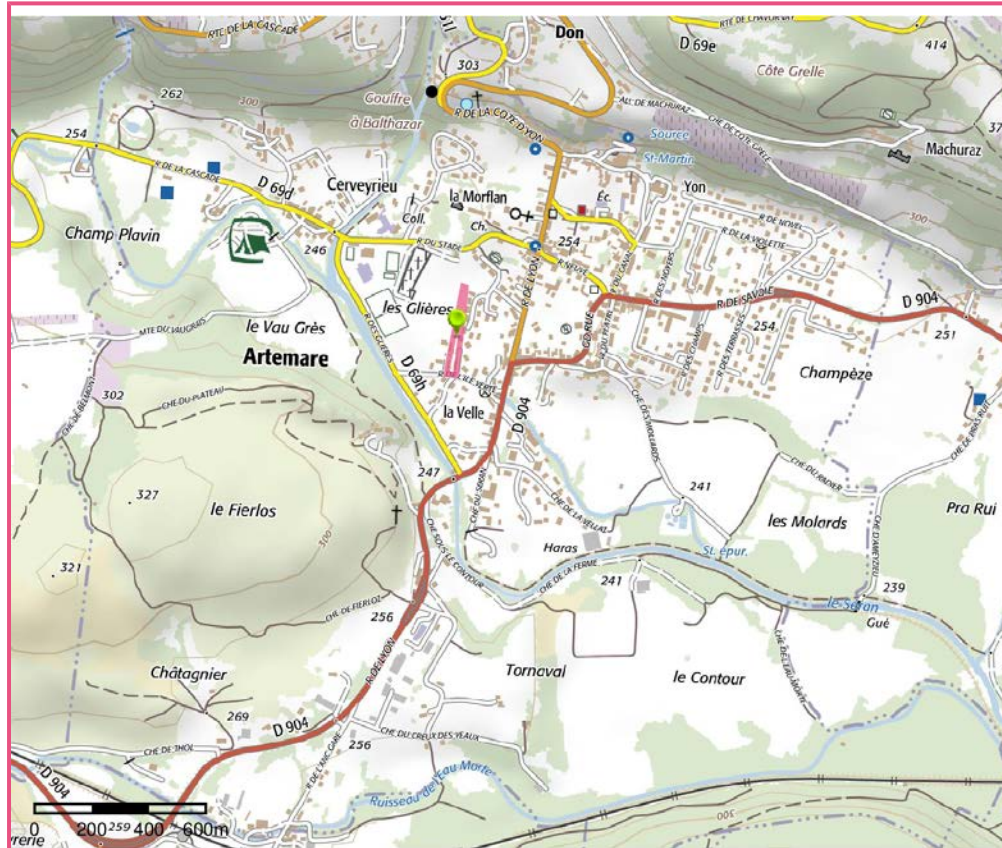
Date de vérification du  
parcellaire

Commune	Section	Parcelle	Date génération
ARTEMARE	0A	128	27/02/2018
ARTEMARE	0A	127	27/02/2018



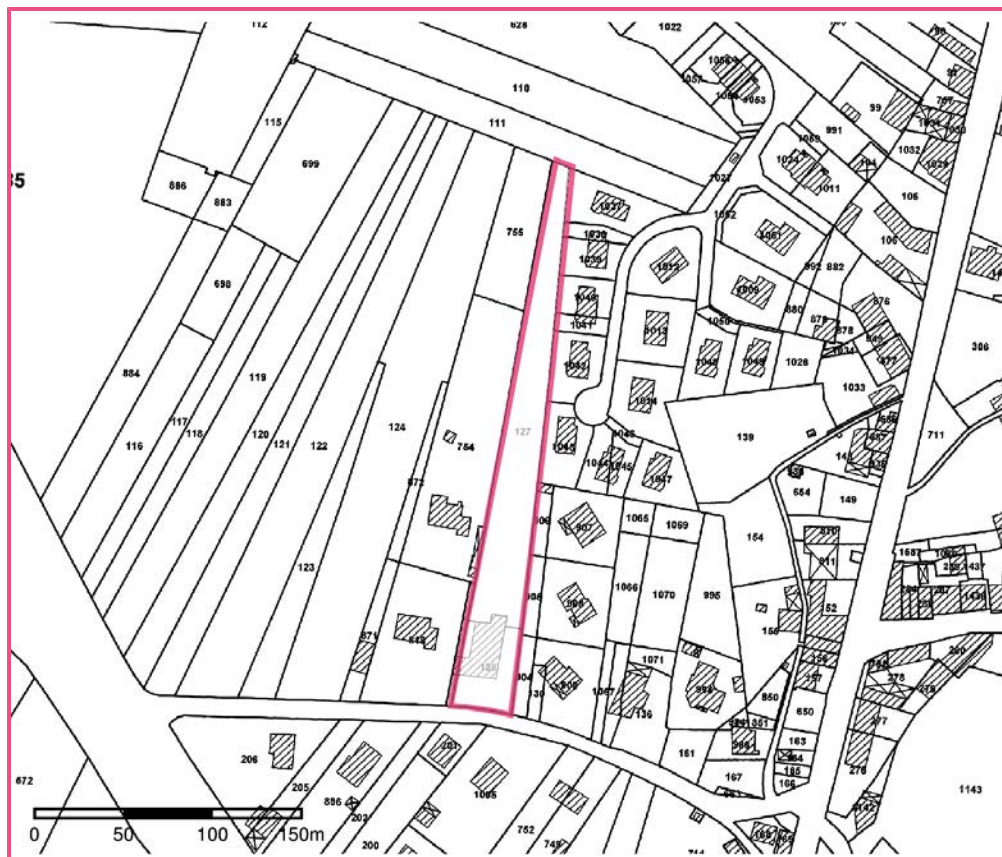


# Cartographie



□ Périmètre du SIS  
Cartes IGN - IGN

Identifiant : 01SIS01576



□ Périmètre du SIS  
Parcelles cadastrales - IGN

Identifiant : 01SIS01576

## Identification

---

Identifiant	01SIS06144
Nom usuel	Casernement La Valbonne Bobillot et Langlade
Adresse	Lieu-dit Camp de La Valbonne
Lieu-dit	
Département	AIN - 01
Commune principale	BELIGNEUX - 01032
Caractéristiques du SIS	Le site correspond à une petite bande de terre en bordure Nord-Ouest du casernement. Cette bande de terre n'a accueilli aucune activité. Elle est traversée par la voir ferrée qui relie Lyon à Genève. Deux études environnementales ont été réalisées en 2013 et 2016 dans le cadre de la cession de cette parcelle à la SNCF pour la construction d'un pont rail sous les voies. Ces 2 études consistent en un levé de doute sur l'état des sols. Elles ont mis en évidence un impact ponctuel des sols en éléments traces métalliques et en hydrocarbures aromatiques polycycliques.
Etat technique	Site nécessitant des investigations supplémentaires
Observations	Fiche éditée en 10/2017

## Références aux inventaires

---

### Sélection du SIS

---

Statut	Consultable
Critère de sélection	Terrains concernés à risques potentiels, à gérer
Commentaires sur la sélection	Des études supplémentaires sont à prévoir en cas de changement d'usage

### Caractéristiques géométriques générales

---

Coordonnées du centroïde	865145.0 , 6530026.0 (Lambert 93)
Superficie totale	8516 m <sup>2</sup>
Perimètre total	1235 m

## Liste parcellaire cadastral

---

Date de vérification du  
parcellaire

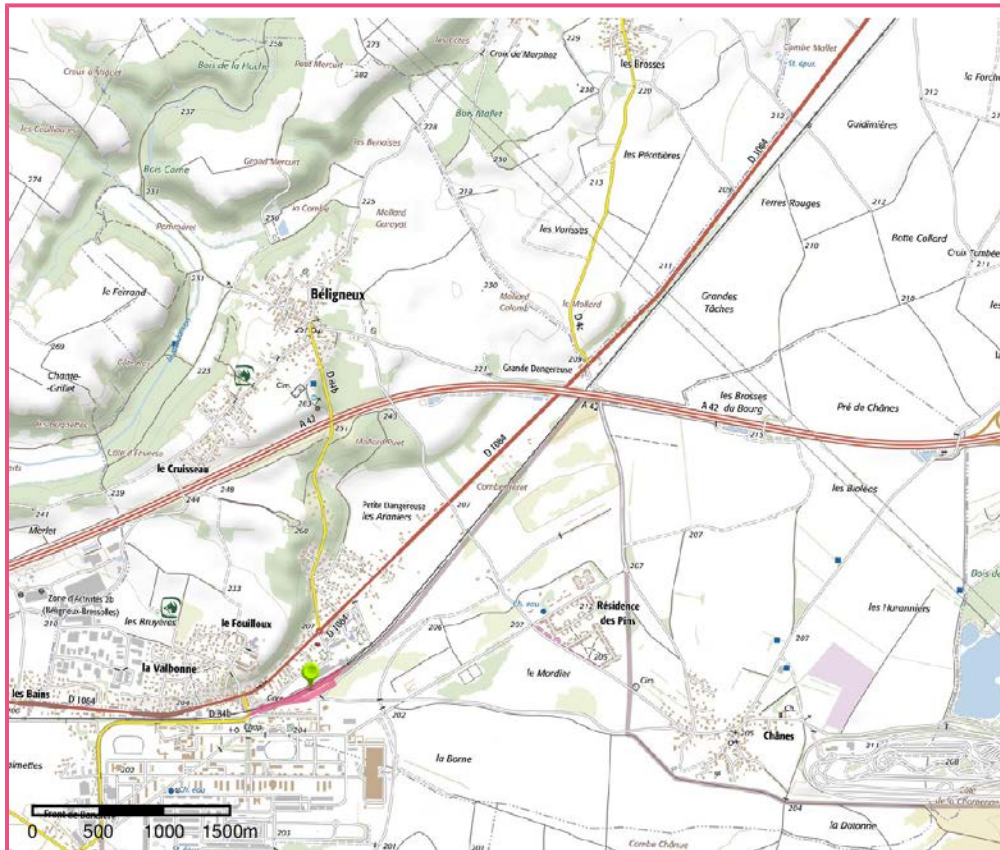
Commune	Section	Parcelle	Date génération
BELIGNEUX	0C	2972	12/10/2017

## Documents

---



## Cartographie



□ Périmètre du SIS  
Cartes IGN - IGN

Identifiant : 01SIS06144



□ Périmètre du SIS  
Parcelles cadastrales - IGN

Identifiant : 01SIS06144

## Identification

Identifiant	01SIS01565
Nom usuel	DDE de l'Ain
Adresse	Chemin de l'Eternaz
Lieu-dit	Parc Saint Roch
Département	AIN - 01
Commune principale	BOURG EN BRESSE - 01053
Autre(s) commune(s)	BOURG EN BRESSE - 01053
Caractéristiques du SIS	Le site a accueilli des activités de goudronnage. Des travaux de dépollution ont été menés (excavation de terres pollués). Le site a été réhabilité pour un projet industriel. Le rapport de fin de travaux signale la présence d'hydrocarbures dans les sols à 4m de profondeur.
Etat technique	
Observations	

## Références aux inventaires

Organisme	Base	Identifiant	Lien
Administration - DREAL	Base BASOL	01.0093	<a href="http://basol.developpement-durable.gouv.fr/fiche.php?page=1&amp;index_sp=01.0093">http://basol.developpement-durable.gouv.fr/fiche.php?page=1&amp;index_sp=01.0093</a>

## Sélection du SIS

Statut	Consultable
Critère de sélection	
Commentaires sur la sélection	

## Caractéristiques géométriques générales

Coordonnées du centroïde	871158.0 , 6568296.0 (Lambert 93)
Superficie totale	7233 m <sup>2</sup>
Perimètre total	579 m



## Liste parcellaire cadastral

---

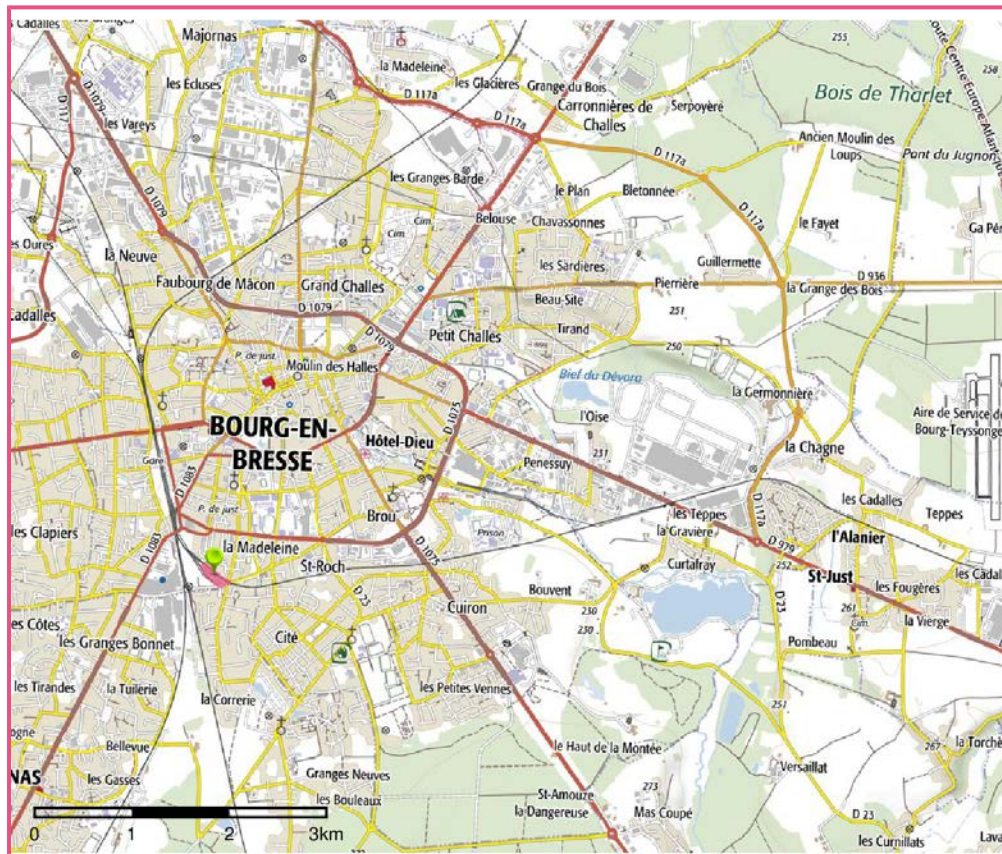
Date de vérification du  
parcellaire

Commune	Section	Parcelle	Date génération
BOURG EN BRESSE	AL	207	30/05/2018
BOURG EN BRESSE	AL	168	30/05/2018
BOURG EN BRESSE	AL	209	30/05/2018
BOURG EN BRESSE	AL	208	30/05/2018

## Documents

---

## Cartographie



□ Périmètre du SIS  
Cartes IGN - IGN

Identifiant : 01SIS01565



□ Périmètre du SIS  
Parcelles cadastrales - IGN

Identifiant : 01SIS01565

## Identification

Identifiant	01SIS01589
Nom usuel	CARROSSERIE INDUSTRIELLE DE L'AIN
Adresse	Avenue du Maréchal Juin
Lieu-dit	
Département	AIN - 01
Commune principale	BOURG EN BRESSE - 01053
Autre(s) commune(s)	BOURG EN BRESSE - 01053
Caractéristiques du SIS	Les terrains ont accueilli entre 1962 et 2014 une usine de fabrication de remorques et semis-remorques (avec des activités telles que travail mécanique des métaux, traitement de surface et application peinture). Suite à la liquidation judiciaire de la société, les terrains n'ont pas été dépollués alors qu'une pollution aux hydrocarbures, COHV, PCB et BTEX a été identifiée sur le site.
Etat technique	
Observations	

## Références aux inventaires

Organisme	Base	Identifiant	Lien
Administration - DREAL	Base BASOL	01.0121	<a href="http://basol.developpement-durable.gouv.fr/fiche.php?page=1&amp;index_sp=01.0121">http://basol.developpement-durable.gouv.fr/fiche.php?page=1&amp;index_sp=01.0121</a>

## Sélection du SIS

Statut	Consultable
Critère de sélection	
Commentaires sur la sélection	

## Caractéristiques géométriques générales

Coordonnées du centroïde	873227.0 , 6567499.0 (Lambert 93)
Superficie totale	17249 m <sup>2</sup>
Perimètre total	787 m

## Liste parcellaire cadastral

---

Date de vérification du  
parcellaire

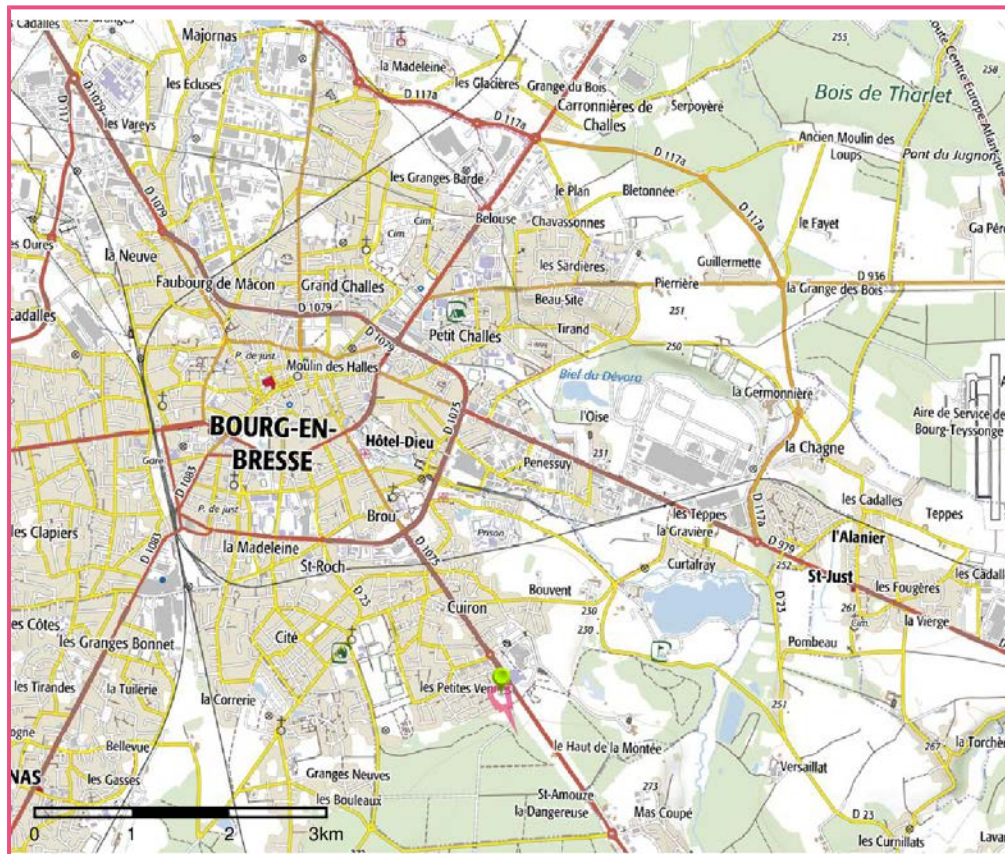
Commune	Section	Parcelle	Date génération
BOURG EN BRESSE	CW	222	27/02/2018
BOURG EN BRESSE	CW	221	27/02/2018
BOURG EN BRESSE	CW	94	27/02/2018
BOURG EN BRESSE	CW	26	27/02/2018

## Documents

---



## Cartographie



## Identification

Identifiant	01SIS01532
Nom usuel	Ancienne usine à gaz - Site de la vinaigrierie
Adresse	3, Boulevard Voltaire
Lieu-dit	La Vinaigrierie
Département	AIN - 01
Commune principale	BOURG EN BRESSE - 01053
Autre(s) commune(s)	BOURG EN BRESSE - 01053
Caractéristiques du SIS	Le site a accueilli une usine à gaz. Des concentrations en métaux, HAP, BTEX et cyanures ont été mesurées dans les sols et la nappe. Des travaux de réhabilitation ont été effectués sur une partie du site.
Etat technique	
Observations	

## Références aux inventaires

Organisme	Base	Identifiant	Lien
Administration - DREAL	Base BASOL	01.0027	<a href="http://basol.developpement-durable.gouv.fr/fiche.php?page=1&amp;index_sp=01.0027">http://basol.developpement-durable.gouv.fr/fiche.php?page=1&amp;index_sp=01.0027</a>
Administration - DREAL	Base BASOL	01.0066	<a href="http://basol.developpement-durable.gouv.fr/fiche.php?page=1&amp;index_sp=01.0066">http://basol.developpement-durable.gouv.fr/fiche.php?page=1&amp;index_sp=01.0066</a>

## Sélection du SIS

Statut	Consultable
Critère de sélection	
Commentaires sur la sélection	

## Caractéristiques géométriques générales

Coordonnées du centroïde	871537.0 , 6569052.0 (Lambert 93)
Superficie totale	15706 m <sup>2</sup>
Perimètre total	721 m

## Liste parcellaire cadastral

---

Date de vérification du  
parcellaire

Commune	Section	Parcelle	Date génération
BOURG EN BRESSE	AO	292	01/03/2018
BOURG EN BRESSE	AO	293	01/03/2018
BOURG EN BRESSE	AO	137	01/03/2018

## Documents

---







## Identification

Identifiant	01SIS01551
Nom usuel	TOTAL
Adresse	Corbonod
Lieu-dit	Mancin
Département	AIN - 01
Commune principale	CORBONOD - 01118
Autre(s) commune(s)	CORBONOD - 01118
Caractéristiques du SIS	<p>Le site a accueilli des activités de stockage d'hydrocarbures et de charbons de 1928 à 2005.</p> <p>Le site a été réhabilité pour un usage industriel.</p> <p>Des concentrations résiduelles en hydrocarbures ont été mesurées dans les sols.</p>
Etat technique	
Observations	

## Références aux inventaires

Organisme	Base	Identifiant	Lien
Administration - DREAL	Base BASOL	01.0072	<a href="http://basol.developpement-durable.gouv.fr/fiche.php?page=1&amp;index_sp=01.0072">http://basol.developpement-durable.gouv.fr/fiche.php?page=1&amp;index_sp=01.0072</a>

## Sélection du SIS

Statut	Consultable
Critère de sélection	
Commentaires sur la sélection	

## Caractéristiques géométriques générales

Coordonnées du centroïde	919243.0 , 6544635.0 (Lambert 93)
Superficie totale	3054 m <sup>2</sup>
Perimètre total	266 m

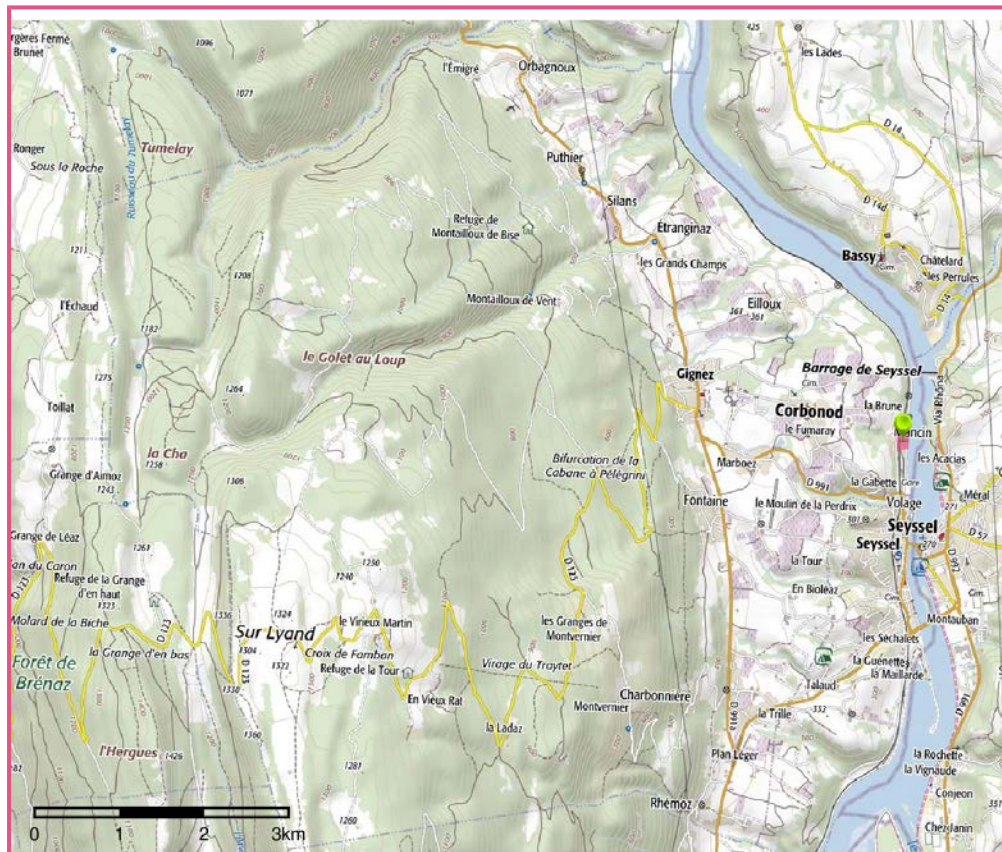
## Liste parcellaire cadastral

Date de vérification du  
parcellaire

Commune	Section	Parcelle	Date génération
CORBONOD	AN	183	02/03/2018

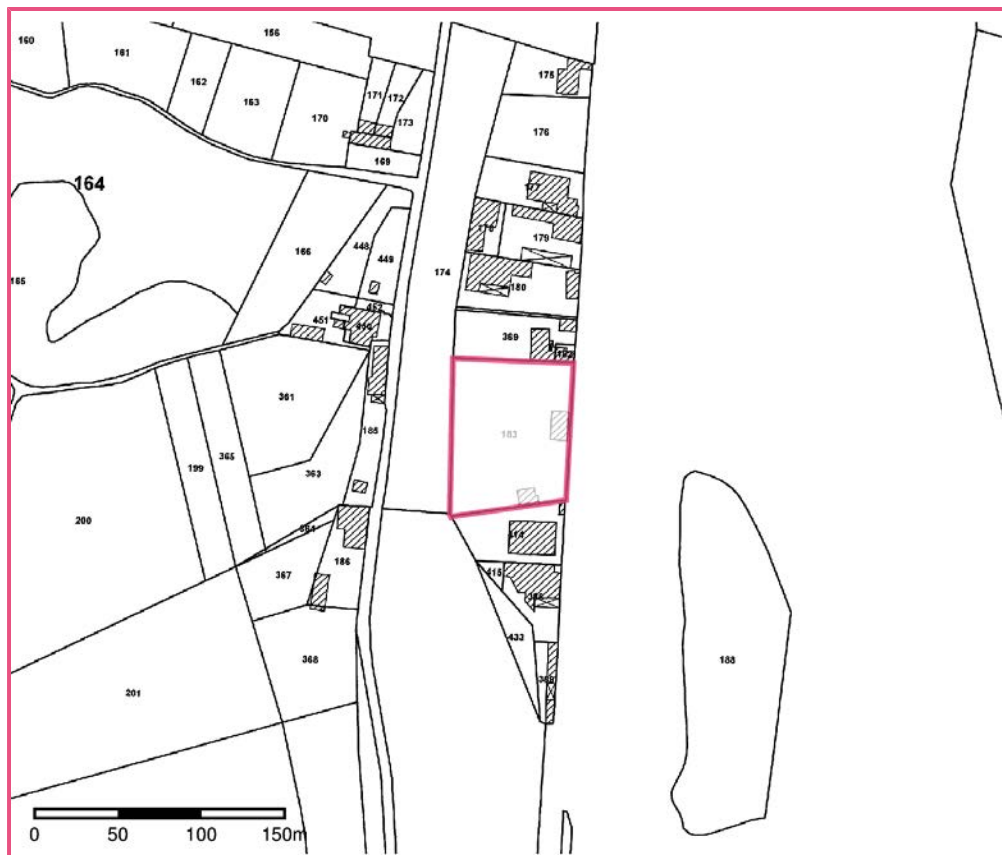


# Cartographie



□ Périmètre du SIS  
Cartes IGN - IGN

Identifiant : 01SIS01551



□ Périmètre du SIS  
Parcelles cadastrales - IGN

Identifiant : 01SIS01551

## Identification

Identifiant	01SIS01539
Nom usuel	UIOM de GROISSIAT
Adresse	143 rue des prés (RD 130)
Lieu-dit	
Département	AIN - 01
Commune principale	GROISSIAT - 01181
Autre(s) commune(s)	BELLIGNAT - 01031 GROISSIAT - 01181

**Caractéristiques du SIS** La Communauté de communes d'Oyonnax a exploité à Groissiat de 1969 à 2002 une usine d'incinération d'ordures ménagères (UIOM), composée de deux fours d'une capacité théorique de 1,5 t/h chacun. L'exploitation de cette usine d'incinération a été autorisée par un arrêté préfectoral du 12 juin 1969, modifié le 4 février 1998. Une pollution des sols et des eaux souterraines aux métaux a été constatée. Une partie du site, la parcelle 0C 1145 accueille actuellement une installation classée ICPE de transit de déchets et ne peut être incluse au SIS.

Etat technique

Observations

## Références aux inventaires

Organisme	Base	Identifiant	Lien
Administration - DREAL	Base BASOL	01.0052	<a href="http://basol.developpement-durable.gouv.fr/fiche.php?page=1&amp;index_sp=01.0052">http://basol.developpement-durable.gouv.fr/fiche.php?page=1&amp;index_sp=01.0052</a>

## Sélection du SIS

Statut Consultable

Critère de sélection

Commentaires sur la sélection

## Caractéristiques géométriques générales

Coordonnées du centroïde	901925.0 , 6573708.0 (Lambert 93)
Superficie totale	20488 m <sup>2</sup>
Perimètre total	1428 m

## Liste parcellaire cadastral

---

Date de vérification du  
parcellaire

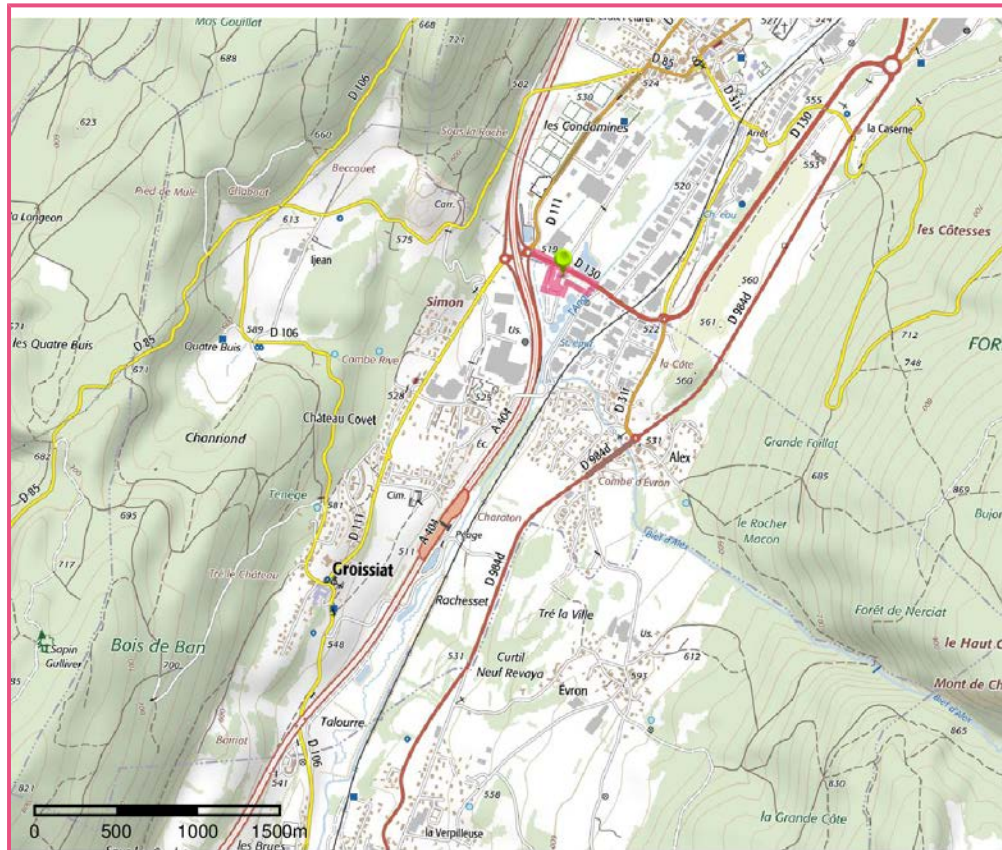
Commune	Section	Parcelle	Date génération
BELLIGNAT	AE	188	10/04/2018
GROISSIAT	0C	1170	10/04/2018
GROISSIAT	0C	1169	10/04/2018
GROISSIAT	0C	577	10/04/2018

## Documents

---

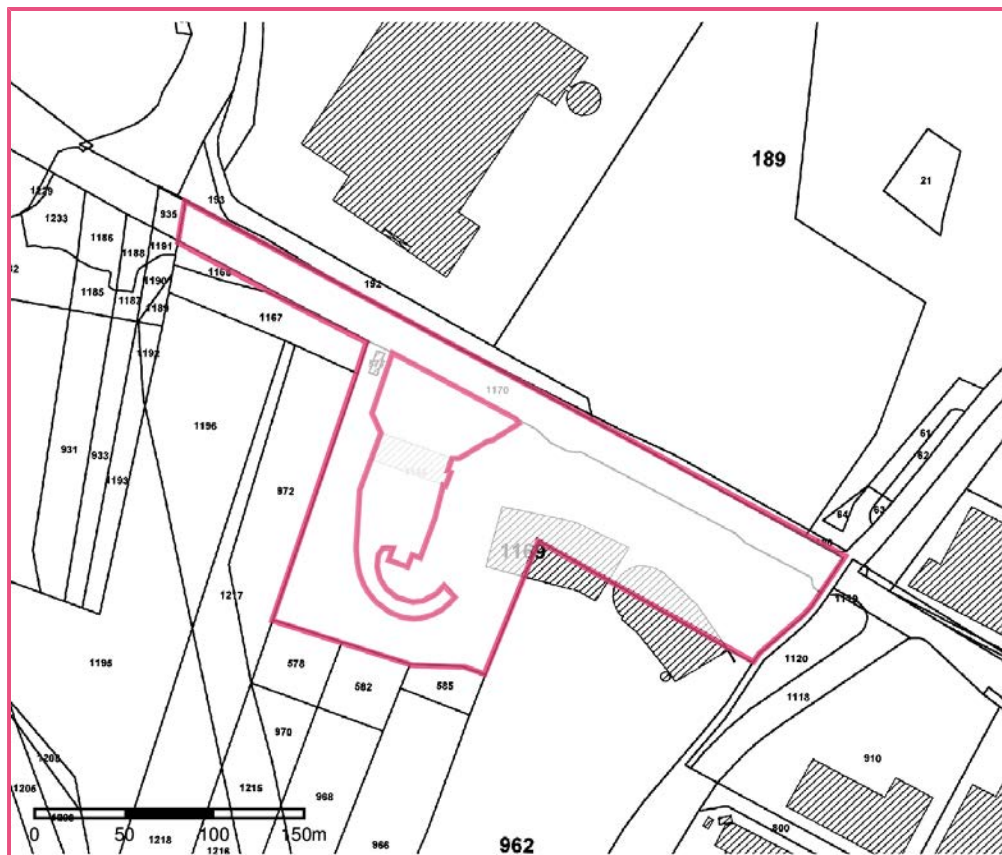


## Cartographie



□ Périmètre du SIS  
Cartes IGN - IGN

Identifiant : 01SIS01539



□ Périmètre du SIS  
Parcelles cadastrales - IGN

Identifiant : 01SIS01539

## Identification

Identifiant	01SIS01549
Nom usuel	SATEM
Adresse	833 RN 84
Lieu-dit	
Département	AIN - 01
Commune principale	LA BOISSE - 01049
Autre(s) commune(s)	LA BOISSE - 01049
Caractéristiques du SIS	<p>Le site a hébergé une ancienne station service, bénéficiant d'un récépissé de déclaration d'installation classée en 1971, installation devenue à partir de 1976 une ICPE.</p> <p>En 2003, on note une pollution des eaux de la rivière voisine par débordement du séparateur à hydrocarbures lors d'un orage. Un diagnostic réalisé en 2006 après l'arrêt de l'activité, montre une contamination des sols aux hydrocarbures. Le site a été réhabilité par le propriétaire/exploitant ICPE pour un usage comparable à la dernière période d'exploitation conformément à la réglementation ICPE (travaux en 2006 2007). Néanmoins une pollution résiduelle subsiste qui pourrait compromettre des usages plus sensibles.</p>
Etat technique	
Observations	

## Références aux inventaires

Organisme	Base	Identifiant	Lien
Administration - DREAL	Base BASOL	01.0067	<a href="http://basol.developpement-durable.gouv.fr/fiche.php?page=1&amp;index_sp=01.0067">http://basol.developpement-durable.gouv.fr/fiche.php?page=1&amp;index_sp=01.0067</a>

## Sélection du SIS

Statut	Consultable
Critère de sélection	
Commentaires sur la sélection	

## Caractéristiques géométriques générales

Coordonnées du centroïde	858085.0 , 6529308.0 (Lambert 93)
Superficie totale	2032 m²
Perimètre total	228 m

## Liste parcellaire cadastral

---

Date de vérification du  
parcellaire

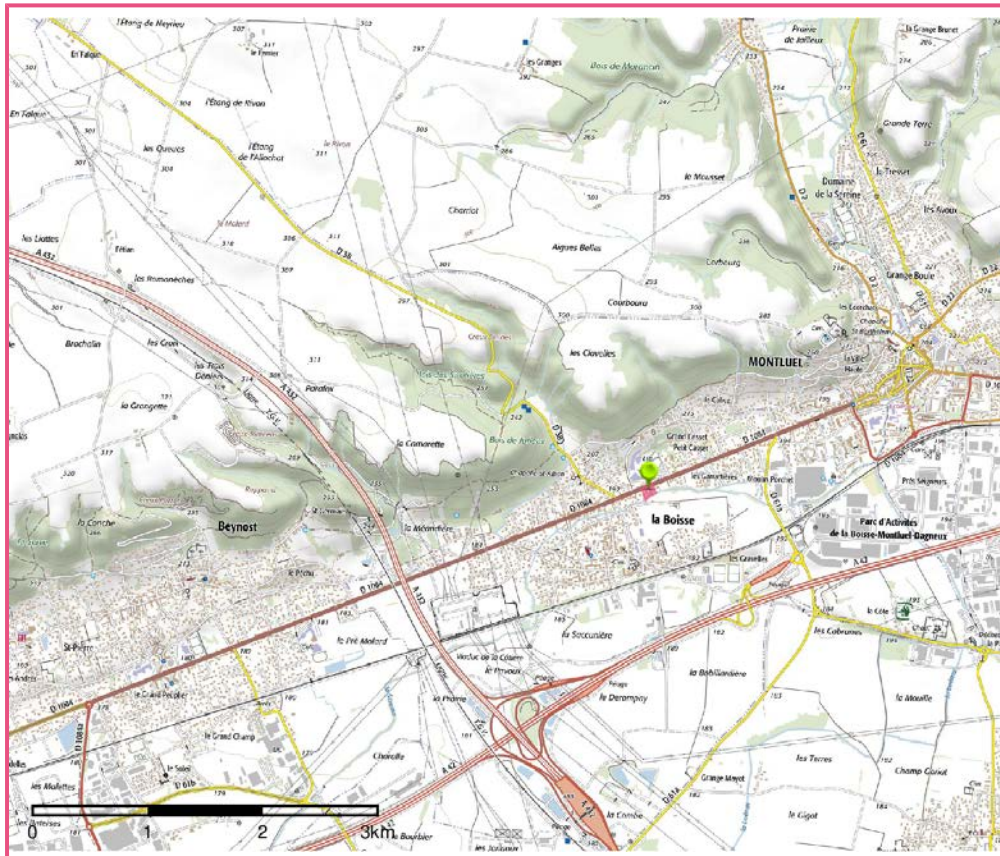
Commune	Section	Parcelle	Date génération
LA BOISSE	AD	344	10/04/2018
LA BOISSE	AD	345	10/04/2018

## Documents

---

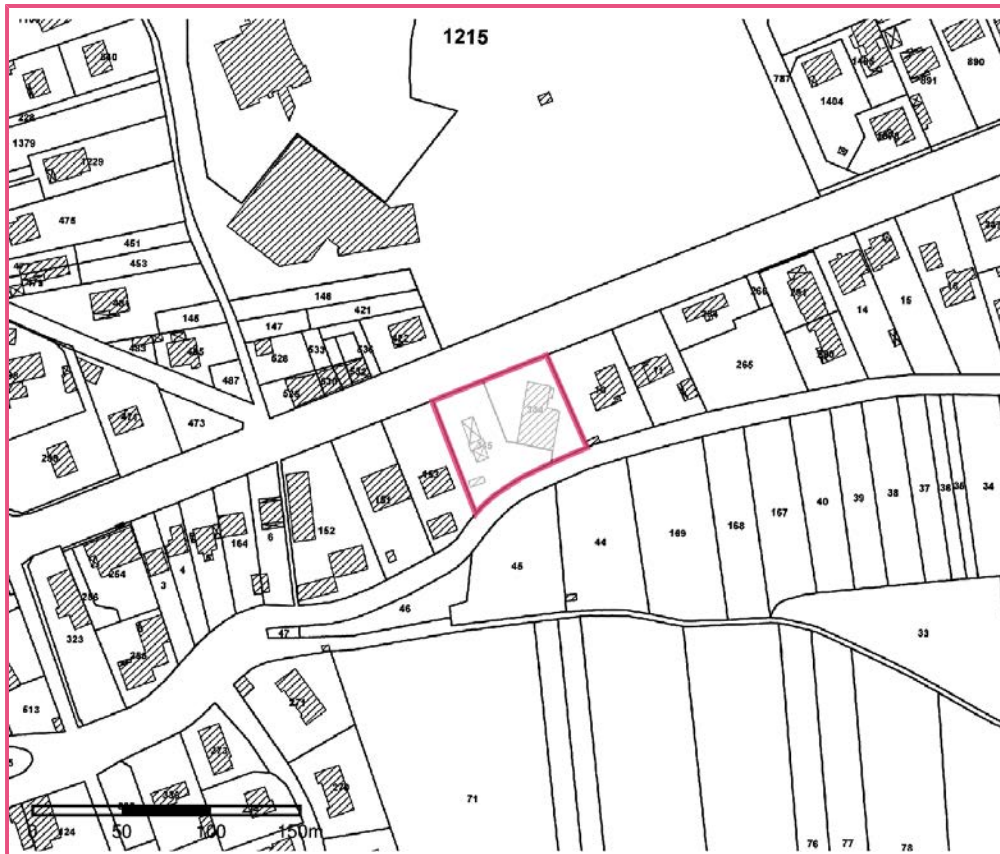


## Cartographie



□ Périmètre du SIS  
Cartes IGN - IGN

Identifiant : 01SIS01549



□ Périmètre du SIS  
Parcelles cadastrales - IGN

Identifiant : 01SIS01549

## Identification

Identifiant	01SIS01531
Nom usuel	Ancienne usine à gaz
Adresse	344, Avenue de la Gare
Lieu-dit	
Département	AIN - 01
Commune principale	MONTLUEL - 01262
Autre(s) commune(s)	MONTLUEL - 01262
Caractéristiques du SIS	Le site a accueilli une usine de distillation de gaz à partir de la houille. Il a été réhabilité pour un projet d'habitation et de parking. La présence dans les sols de substances potentiellement polluantes (HAP et benzène notamment) a été signalée.
Etat technique	
Observations	

## Références aux inventaires

Organisme	Base	Identifiant	Lien
Administration - DREAL	Base BASOL	01.0026	<a href="http://basol.developpement-durable.gouv.fr/fiche.php?page=1&amp;index_sp=01.0026">http://basol.developpement-durable.gouv.fr/fiche.php?page=1&amp;index_sp=01.0026</a>

## Sélection du SIS

Statut	Consultable
Critère de sélection	
Commentaires sur la sélection	

## Caractéristiques géométriques générales

Coordonnées du centroïde	859572.0 , 6529742.0 (Lambert 93)
Superficie totale	4697 m <sup>2</sup>
Perimètre total	532 m

## Liste parcellaire cadastral

---

Date de vérification du  
parcellaire

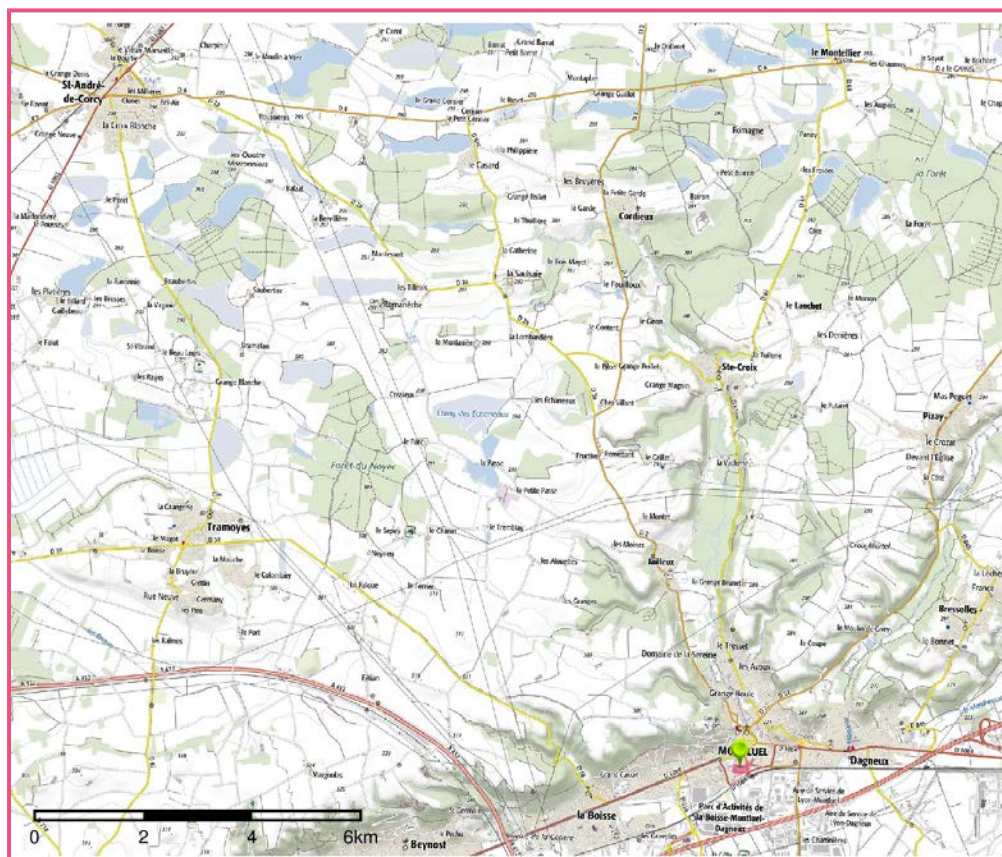
Commune	Section	Parcelle	Date génération
MONTLUEL	AC	372	30/05/2018
MONTLUEL	AC	371	30/05/2018

## Documents

---

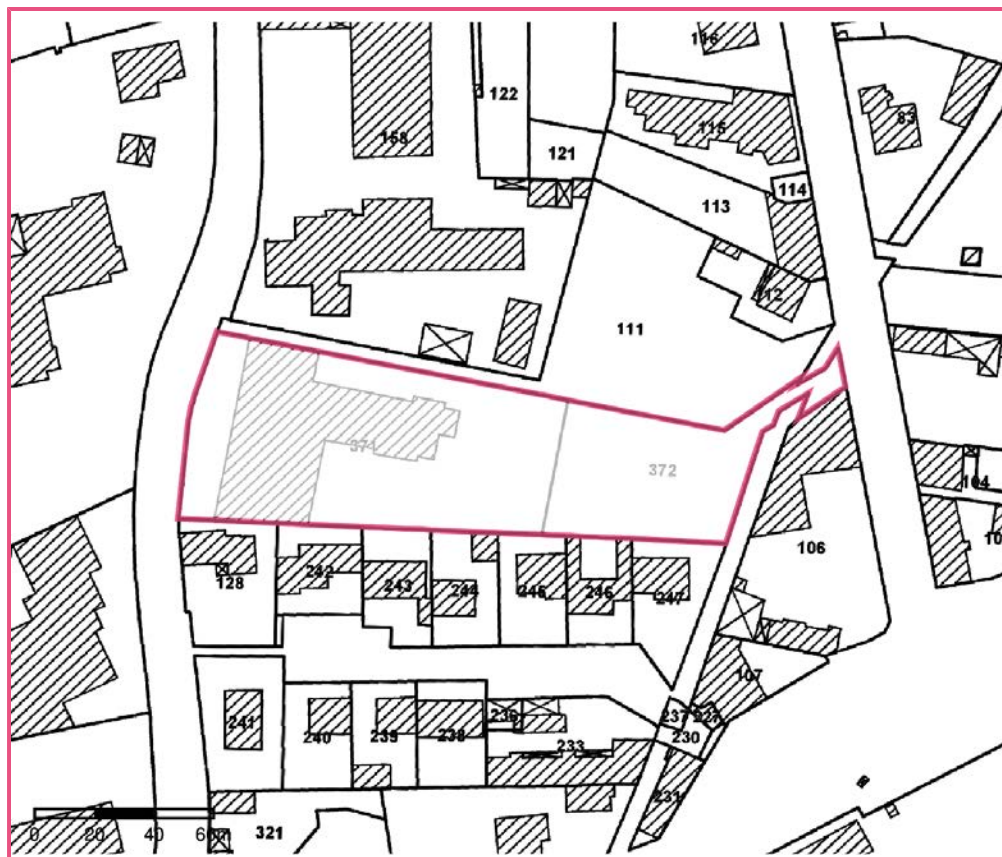


# Cartographie



□ Périmètre du SIS  
Cartes IGN - IGN

Identifiant : 01SIS01531



□ Périmètre du SIS  
Parcelles cadastrales - IGN

Identifiant : 01SIS01531

## Identification

Identifiant	01SIS01517
Nom usuel	SA CONVERT
Adresse	BP 1001
Lieu-dit	
Département	AIN - 01
Commune principale	OYONNAX - 01283
Autre(s) commune(s)	OYONNAX - 01283
Caractéristiques du SIS	Le site a été occupé depuis le début du 20e siècle par la société CONVERT, pour la fabrication de celluloid. Les activités ont évolué vers des productions de synthèse (résines synthétiques) dans la seconde partie du siècle. L'entreprise, après 1977, est passé sous le régime ICPE. L'entreprise a cessé son activité le 30 avril 1994. La société a été radié du registre du commerce le 23/06/2006, après avoir rempli ses obligations de remise en état. Des sols pollués aux hydrocarbures sont confinés sur site.
Etat technique	
Observations	

## Références aux inventaires

Organisme	Base	Identifiant	Lien
Administration - DREAL	Base BASOL	01.0005	<a href="http://basol.developpement-durable.gouv.fr/fiche.php?page=1&amp;index_sp=01.0005">http://basol.developpement-durable.gouv.fr/fiche.php?page=1&amp;index_sp=01.0005</a>

## Sélection du SIS

Statut	Consultable
Critère de sélection	
Commentaires sur la sélection	

## Caractéristiques géométriques générales

Coordonnées du centroïde	904654.0 , 6575604.0 (Lambert 93)
Superficie totale	76471 m <sup>2</sup>
Perimètre total	1854 m



## Liste parcellaire cadastral

---

Date de vérification du  
parcellaire

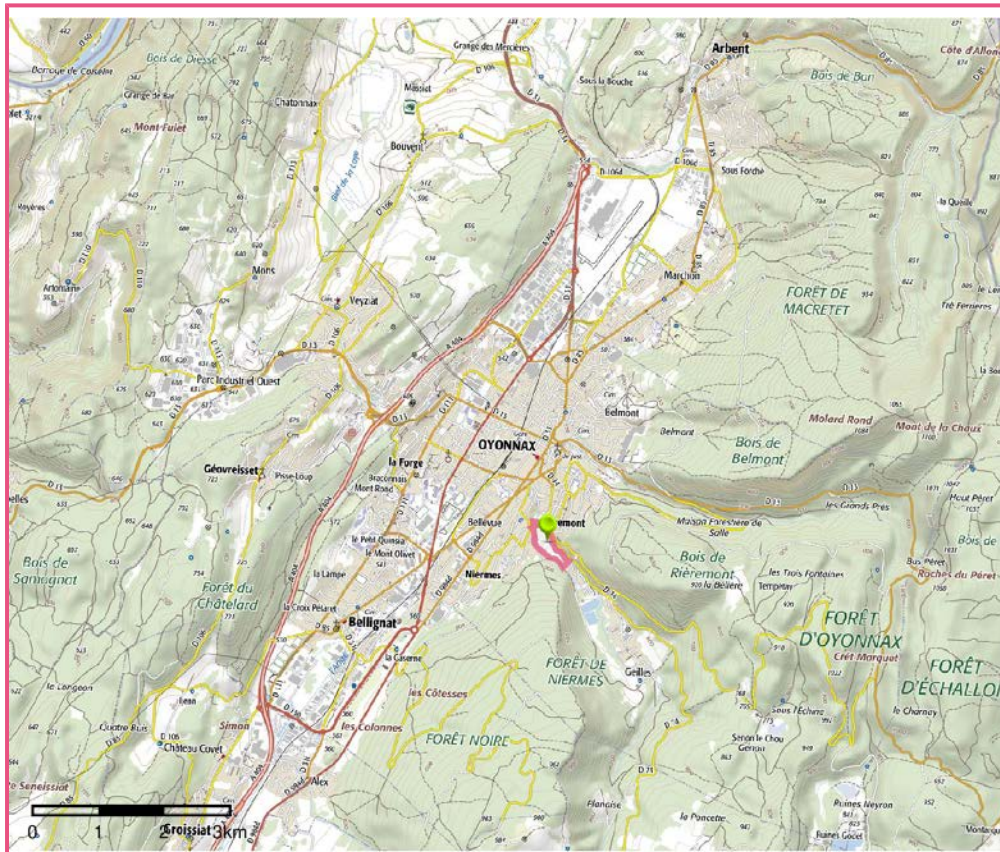
Le SIS est situé dans un secteur entièrement non cadastré ou partiellement non cadastré

Commune	Section	Parcelle	Date génération
OYONNAX	0E	190	06/04/2018
OYONNAX	0E	191	06/04/2018
OYONNAX	0E	192	06/04/2018
OYONNAX	0E	472	06/04/2018
OYONNAX	0E	476	06/04/2018
OYONNAX	AI	402	06/04/2018
OYONNAX	AI	403	
OYONNAX	AI	605	06/04/2018
OYONNAX	AI	606	06/04/2018
OYONNAX	AI	611	06/04/2018
OYONNAX	AI	728	06/04/2018
OYONNAX	AI	730	06/04/2018
OYONNAX	BC	82	06/04/2018

## Documents

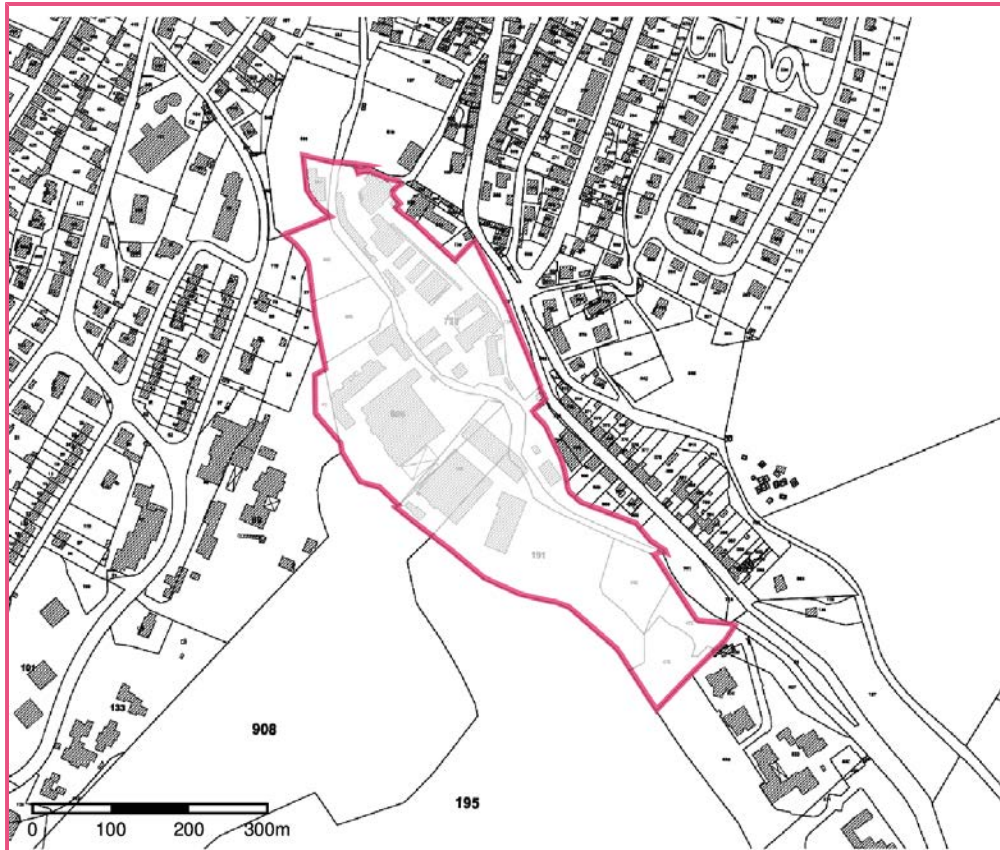
---

## Cartographie



□ Périmètre du SIS  
Cartes IGN - IGN

Identifiant : 01SIS01517



□ Périmètre du SIS  
Parcelles cadastrales - IGN

Identifiant : 01SIS01517

## Identification

Identifiant	01SIS01562
Nom usuel	VERNICOLOR (ex CRIMACOLOR)
Adresse	6 cours de Verdun
Lieu-dit	
Département	AIN - 01
Commune principale	OYONNAX - 01283
Autre(s) commune(s)	OYONNAX - 01283
Caractéristiques du SIS	Depuis 1965, plusieurs activités se sont succédées sur le site : papeterie, sérigraphie, marquage et immatriculation et application de peinture. Elles ont occasionné une pollution des sols et des eaux souterraines aux hydrocarbures et solvants chlorés. Des travaux de dépollution ont eu lieu, sans que des restrictions d'usage aient pu être prises eu égard à la pollution résiduelle.
Etat technique	
Observations	

## Références aux inventaires

Organisme	Base	Identifiant	Lien
Administration - DREAL	Base BASOL	01.0090	<a href="http://basol.developpement-durable.gouv.fr/fiche.php?page=1&amp;index_sp=01.0090">http://basol.developpement-durable.gouv.fr/fiche.php?page=1&amp;index_sp=01.0090</a>

## Sélection du SIS

Statut	Consultable
Critère de sélection	
Commentaires sur la sélection	

## Caractéristiques géométriques générales

Coordonnées du centroïde	904616.0 , 6577909.0 (Lambert 93)
Superficie totale	2834 m <sup>2</sup>
Perimètre total	275 m

## Liste parcellaire cadastral

---

Date de vérification du  
parcellaire

Commune	Section	Parcelle	Date génération
OYONNAX	AR	221	27/02/2018
OYONNAX	AR	193	27/02/2018
OYONNAX	AR	140	27/02/2018
OYONNAX	AR	137	27/02/2018

## Documents

---







## Identification

Identifiant	01SIS01516
Nom usuel	Ancienne décharge d'Avrillat
Adresse	La Cochette
Lieu-dit	
Département	AIN - 01
Commune principale	PONCIN - 01303
Autre(s) commune(s)	PONCIN - 01303
Caractéristiques du SIS	Le site a accueilli une décharge d'ordures ménagères et de déchets industriels. La présence dans les sols de métaux, hydrocarbures et solvants a été détectée.
Etat technique	
Observations	

## Références aux inventaires

Organisme	Base	Identifiant	Lien
Administration - DREAL	Base BASOL	01.0003	<a href="http://basol.developpement-durable.gouv.fr/fiche.php?page=1&amp;index_sp=01.0003">http://basol.developpement-durable.gouv.fr/fiche.php?page=1&amp;index_sp=01.0003</a>

## Sélection du SIS

Statut	Consultable
Critère de sélection	
Commentaires sur la sélection	

## Caractéristiques géométriques générales

Coordonnées du centroïde	887619.0 , 6558466.0 (Lambert 93)
Superficie totale	19048 m <sup>2</sup>
Perimètre total	861 m

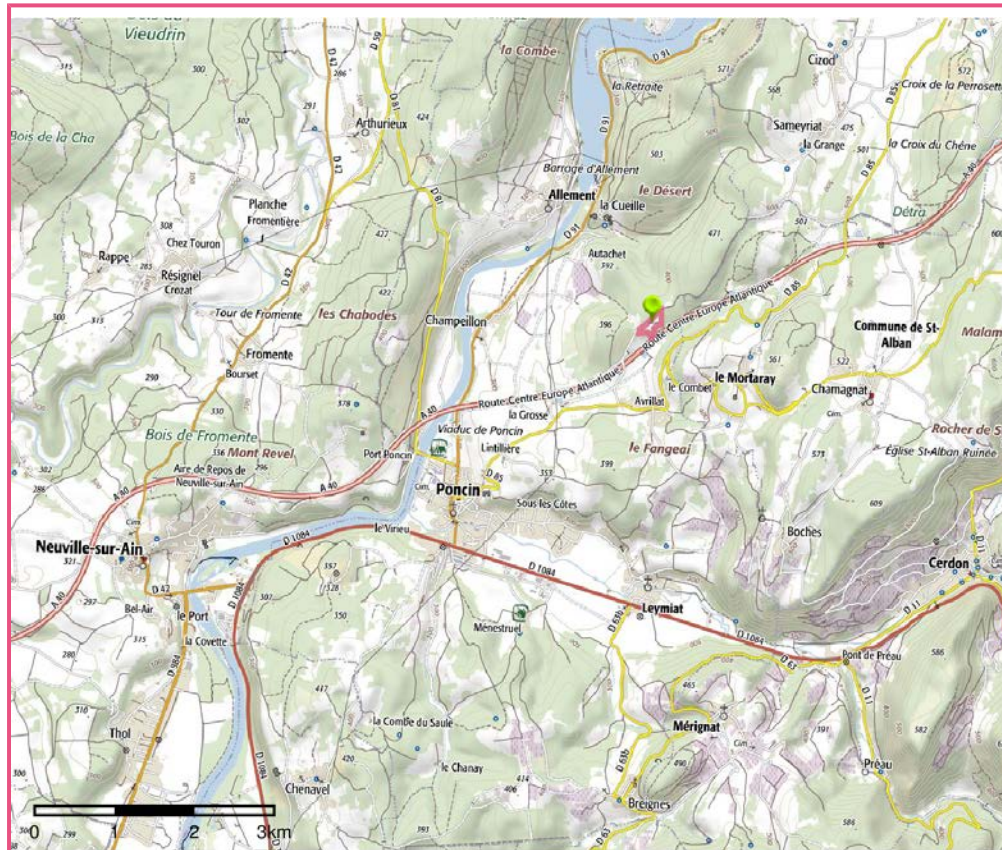
## Liste parcellaire cadastral

Date de vérification du  
parcellaire

Commune	Section	Parcelle	Date génération
PONCIN	0D	245	06/10/2016

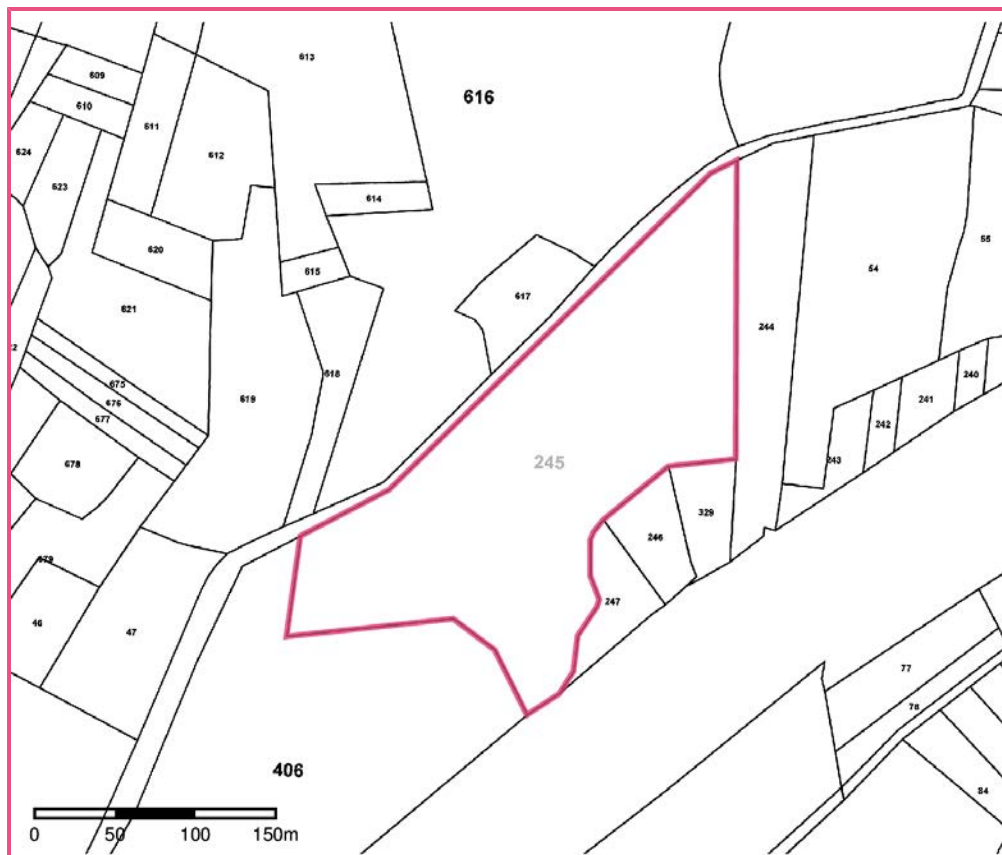


## Cartographie



□ Périmètre du SIS  
Cartes IGN - IGN

Identifiant : 01SIS01516



□ Périmètre du SIS  
Parcelles cadastrales - IGN

Identifiant : 01SIS01516

## Identification

Identifiant	01SIS01518
Nom usuel	ANCIEN DEPOTOIR A VIDANGE DES ETABLISSEMENTS LEMOINE
Adresse	Replonges
Lieu-dit	Les Fougères
Département	AIN - 01
Commune principale	REPLONGES - 01320
Autre(s) commune(s)	REPLONGES - 01320

**Caractéristiques du SIS** Le site a hébergé un dépotoir à vidanges, activité de Monsieur LEMOINE , autorisée par arrêté préfectoral (AP) du 13 février 1939. L'activité a cessé à une date inconnue, entre 1977 et 1991. L'exploitant a été mis en demeure par arrêté préfectoral du 11 septembre 1991 d'effectuer tous les travaux d'investigation nécessaires visant à délimiter les zones de terrains pollués et de procéder à l'évacuation des déchets et terres polluées. L'exploitant n'a pas rempli ses obligations. Il est décédé, son activité est liquidée. L'ADEME, en 2003, a fait réaliser un diagnostic qui a montré une pollution des sols et de la nappe alluviale par des hydrocarbures.

Etat technique

Observations

## Références aux inventaires

Organisme	Base	Identifiant	Lien
Administration - DREAL	Base BASOL	01.0006	<a href="http://basol.developpement-durable.gouv.fr/fiche.php?page=1&amp;index_sp=01.0006">http://basol.developpement-durable.gouv.fr/fiche.php?page=1&amp;index_sp=01.0006</a>

## Sélection du SIS

Statut Consultable

Critère de sélection

Commentaires sur la sélection

## Caractéristiques géométriques générales

Coordonnées du centroïde	844092.0 , 6578562.0 (Lambert 93)
Superficie totale	12649 m²
Perimètre total	631 m

## Liste parcellaire cadastral

---

Date de vérification du  
parcellaire

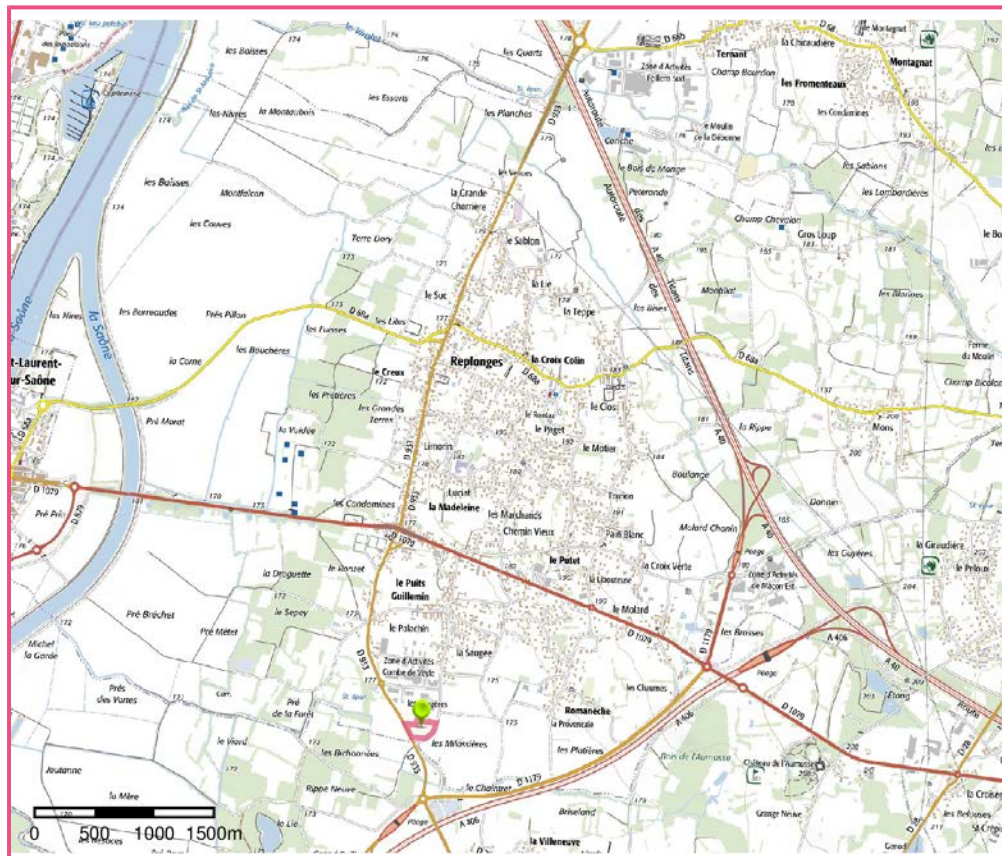
Commune	Section	Parcelle	Date génération
REPLONGES	0E	915	09/04/2018
REPLONGES	0E	917	09/04/2018
REPLONGES	0E	2540	09/04/2018
REPLONGES	0E	2542	09/04/2018
REPLONGES	0E	2544	09/04/2018
REPLONGES	0E	2546	09/04/2018
REPLONGES	0E	2548	09/04/2018
REPLONGES	0E	2769	09/04/2018

## Documents

---

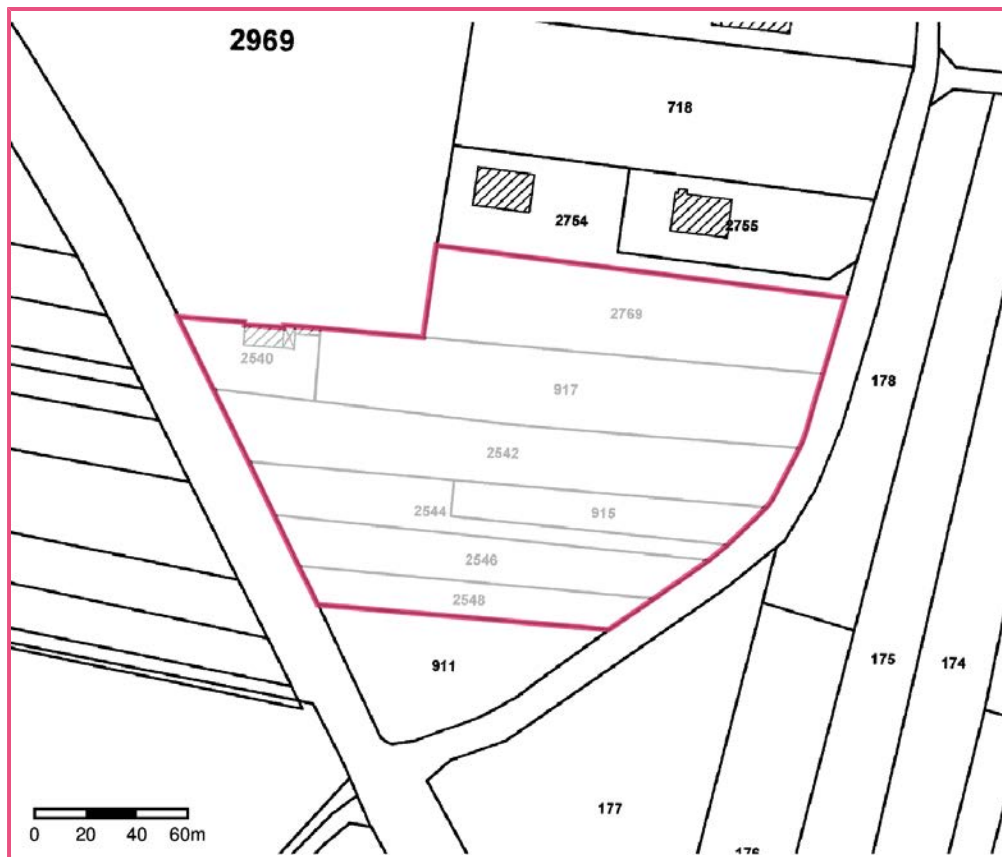


# Cartographie



□ Périmètre du SIS  
Cartes IGN - IGN

Identifiant : 01SIS01518



□ Périmètre du SIS  
Parcelles cadastrales - IGN

Identifiant : 01SIS01518

## Identification

Identifiant	01SIS01537
Nom usuel	GOYOT
Adresse	23, rue de Savoie
Lieu-dit	
Département	AIN - 01
Commune principale	BELLEGARDE SUR VALSERINE - 01033
Autre(s) commune(s)	BELLEGARDE SUR VALSERINE - 01033
Caractéristiques du SIS	<p>Le site a accueilli des activités de mécanique et de traitements de surface (dégraissage et cuivrage électrolytique). La présence de métaux, HAP, cyaures et PCB a été constatée dans les sols. Le site n'a été réhabilité pour aucun usage. Le dernier exploitant responsable du site a été radié du registre du commerce et des sociétés.</p>
Etat technique	
Observations	

## Références aux inventaires

Organisme	Base	Identifiant	Lien
Administration - DREAL - DRIEE - DEAL	Base BASOL	01.0050	<a href="http://basol.developpement-durable.gouv.fr/fiche.php?page=1&amp;index_sp=01.0050">http://basol.developpement-durable.gouv.fr/fiche.php?page=1&amp;index_sp=01.0050</a>

## Sélection du SIS

Statut	Consultable
Critère de sélection	
Commentaires sur la sélection	

## Caractéristiques géométriques générales

Coordonnées du centroïde	918052.0 , 6559977.0 (Lambert 93)
Superficie totale	3193 m <sup>2</sup>
Perimètre total	305 m

## Liste parcellaire cadastral

---

Date de vérification du  
parcellaire

Commune	Section	Parcelle	Date génération
BELLEGARDE SUR VALSERINE	AL	293	15/11/2018

## Documents

---





## Identification

Identifiant	01SIS01572
Nom usuel	SKW Bellegarde SAS
Adresse	23 rue de l'industrie
Lieu-dit	ZI d'Arlod Le clos
Département	AIN - 01
Commune principale	BELLEGARDE SUR VALSERINE - 01033
Autre(s) commune(s)	BELLEGARDE SUR VALSERINE - 01033
Caractéristiques du SIS	<p>Le site a accueilli une unité de fabrication de carbure de calcium et d'alliages à base de fer et de silicium.</p> <p>La cessation d'activité de l'exploitation a été acté pour un usage industriel.</p> <p>La présence de métaux, PCB et HAP a été détectée dans les sols.</p>
Etat technique	
Observations	

## Références aux inventaires

Organisme	Base	Identifiant	Lien
Administration - DREAL	Base BASOL	01.0102	<a href="http://basol.developpement-durable.gouv.fr/fiche.php?page=1&amp;index_sp=01.0102">http://basol.developpement-durable.gouv.fr/fiche.php?page=1&amp;index_sp=01.0102</a>

## Sélection du SIS

Statut	Consultable
Critère de sélection	
Commentaires sur la sélection	

## Caractéristiques géométriques générales

Coordonnées du centroïde	917755.0 , 6559576.0 (Lambert 93)
Superficie totale	83106 m <sup>2</sup>
Perimètre total	3111 m



## Liste parcellaire cadastral

---

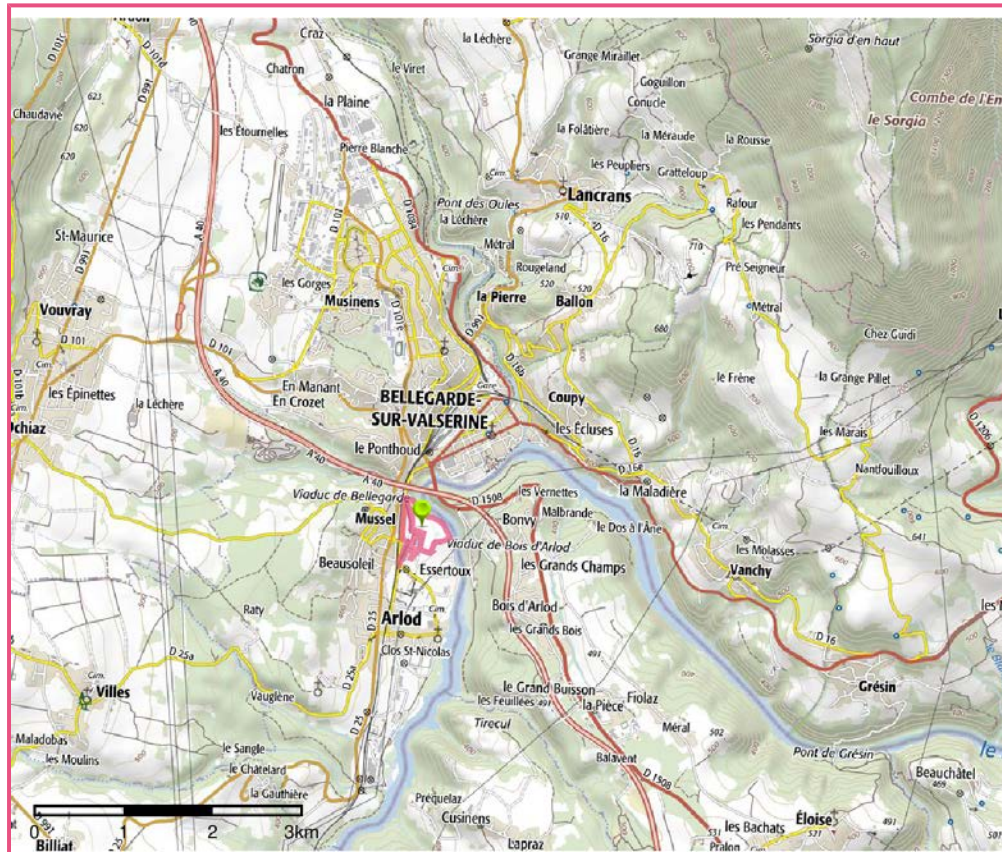
Date de vérification du  
parcellaire

Commune	Section	Parcelle	Date génération
BELLEGARDE SUR VALSERINE	AD	60	30/05/2018
BELLEGARDE SUR VALSERINE	AD	66	30/05/2018
BELLEGARDE SUR VALSERINE	AD	70	30/05/2018
BELLEGARDE SUR VALSERINE	AD	133	30/05/2018
BELLEGARDE SUR VALSERINE	AD	186	30/05/2018
BELLEGARDE SUR VALSERINE	AD	195	30/05/2018
BELLEGARDE SUR VALSERINE	AD	132	30/05/2018
BELLEGARDE SUR VALSERINE	AD	122	30/05/2018
BELLEGARDE SUR VALSERINE	AD	59	30/05/2018
BELLEGARDE SUR VALSERINE	AD	123	30/05/2018
BELLEGARDE SUR VALSERINE	AD	184	30/05/2018
BELLEGARDE SUR VALSERINE	AD	31	30/05/2018
BELLEGARDE SUR VALSERINE	AD	67	30/05/2018
BELLEGARDE SUR VALSERINE	AD	163	30/05/2018
BELLEGARDE SUR VALSERINE	AD	182	30/05/2018
BELLEGARDE SUR VALSERINE	AD	193	30/05/2018
BELLEGARDE SUR VALSERINE	AD	69	30/05/2018

## Documents

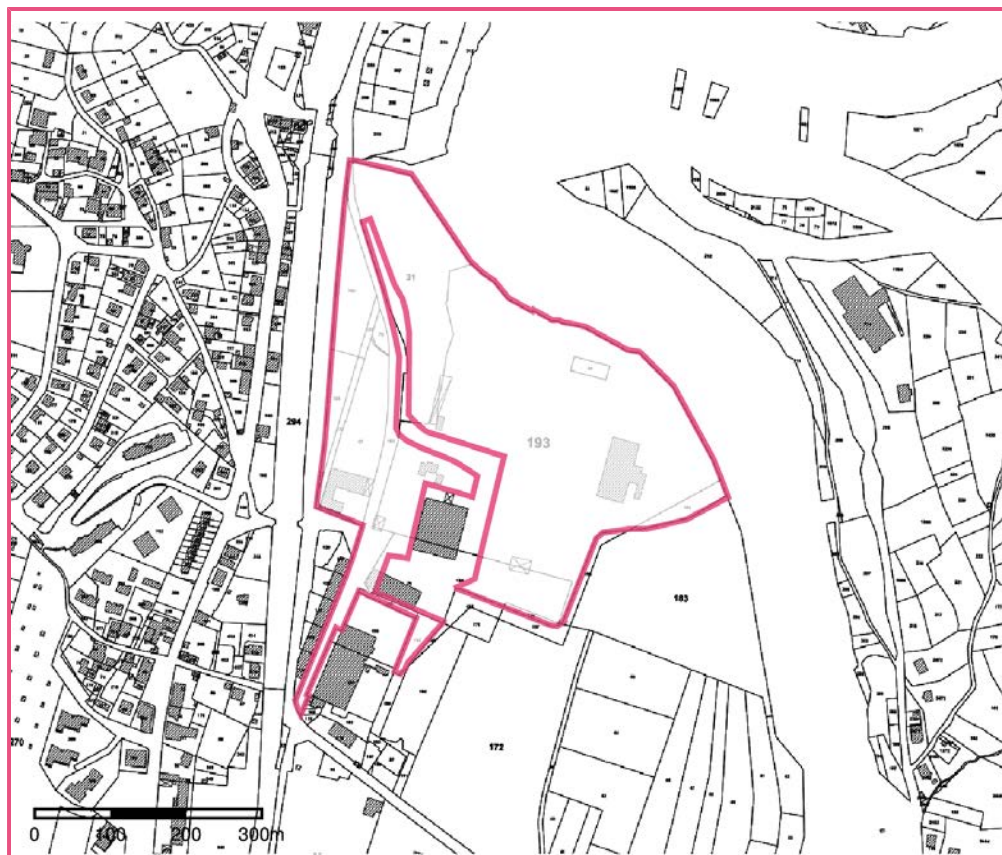
---

## Cartographie



□ Périmètre du SIS  
Cartes IGN - IGN

Identifiant : 01SIS01572



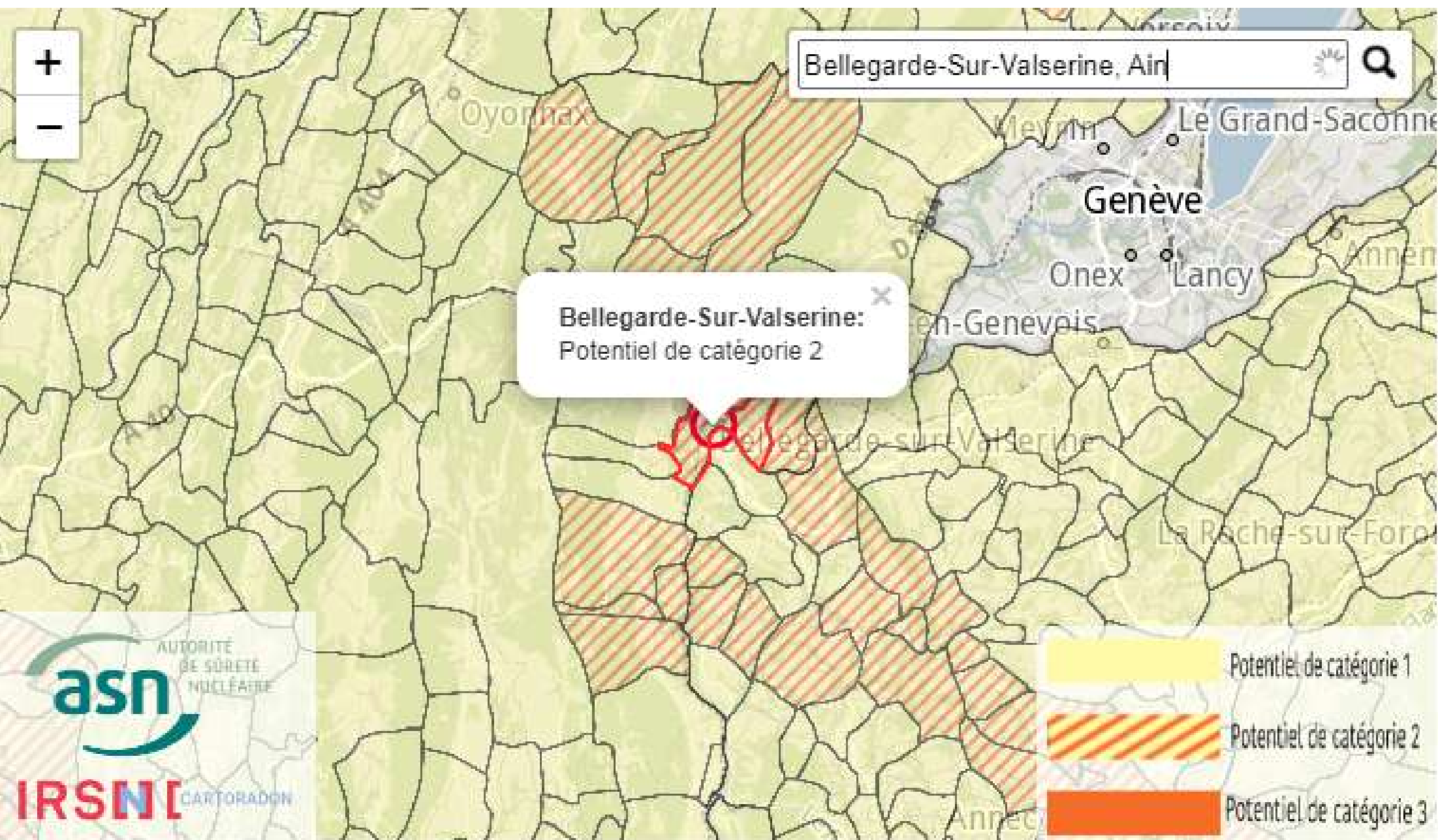
□ Périmètre du SIS  
Parcelles cadastrales - IGN

Identifiant : 01SIS01572

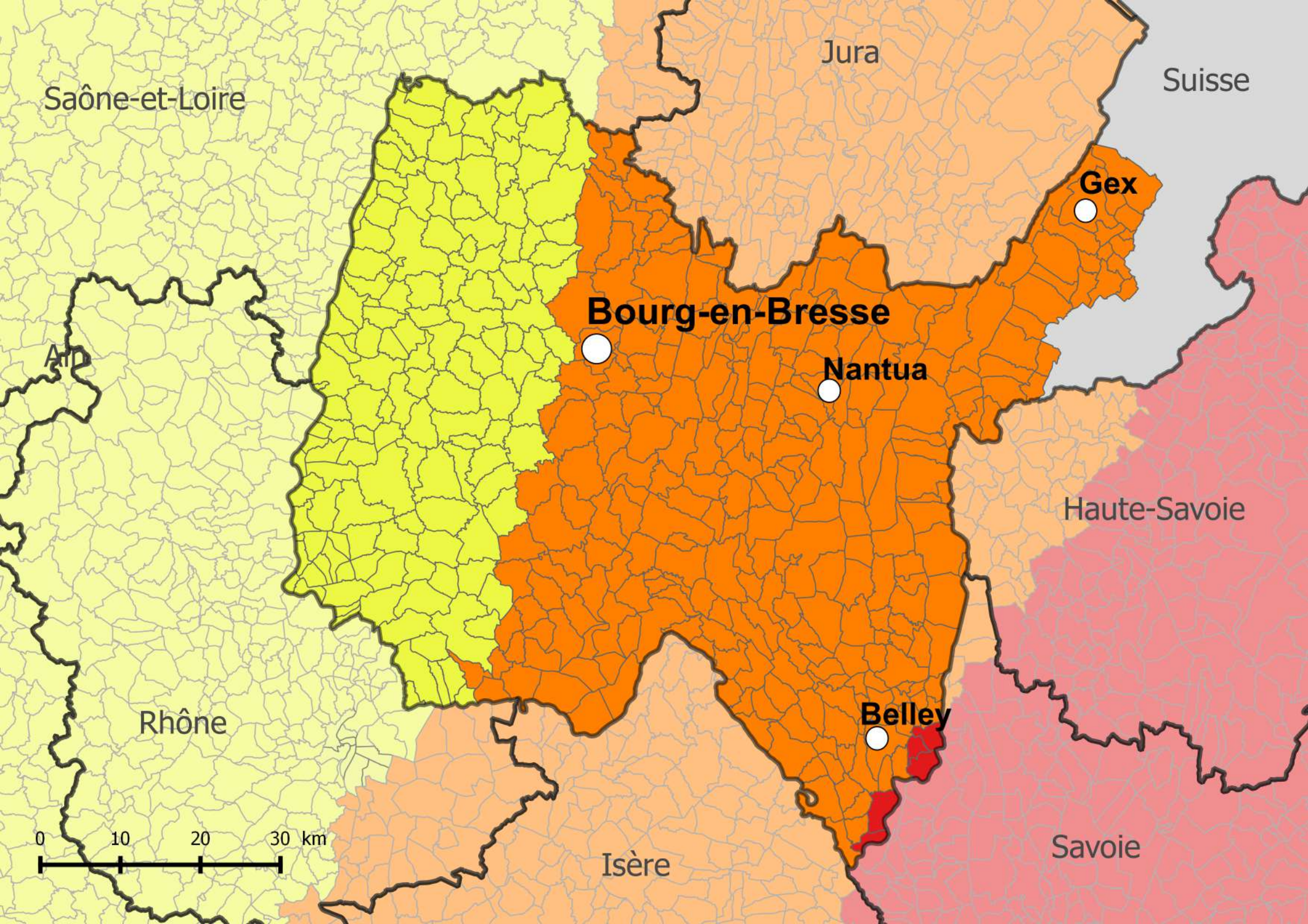




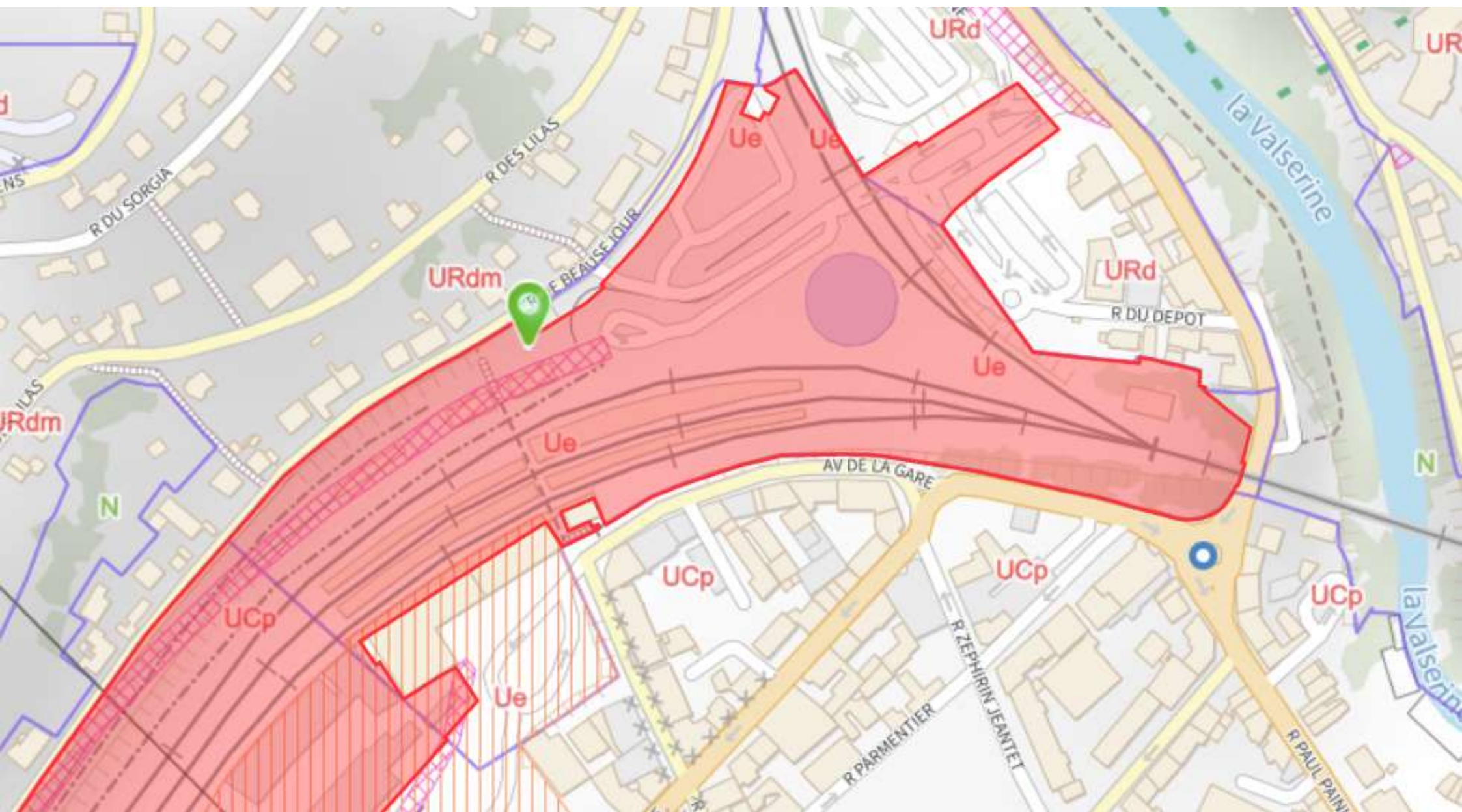












Département :  
AIN

Commune :  
VALSERHONNE

Section : AI  
Feuille : 000 AI 01

Échelle d'origine : 1/1000  
Échelle d'édition : 1/500

Date d'édition : 18/03/2022  
(fuseau horaire de Paris)

Coordonnées en projection : RGF93CC46  
©2017 Ministère de l'Action et des  
Comptes publics

DIRECTION GÉNÉRALE DES FINANCES PUBLIQUES

PLAN DE SITUATION

Le plan visualisé sur cet extrait est géré  
par le centre des impôts foncier suivant :  
BOURG-EN-BRESSE  
PTGC Ain 5 rue de la Grenouillère 01000  
01000 BOURG EN BRESSE  
tél. 04 74 45 77 00 -fax 04 74 45 86 08  
ddfip01.cadastre-  
delivrance@dgif.finances.gouv.fr

Cet extrait de plan vous est délivré par :

cadastre.gouv.fr

